

# Dossier Technique Immobilier

Numéro de dossier : DYNAMISAVOCATS 24000358-CCO//IB  
Date du repérage : 10/06/2026



## Désignation du ou des bâtiments

Localisation du ou des bâtiments :

Département : ... **Gironde**

Adresse : ..... **5 rue des Violettes**

Commune : ..... **33380 BIGANOS**

**Section cadastrale BI, Parcelle(s) n°  
42**

Désignation et situation du ou des lot(s) de copropriété :

Périmètre de repérage :

**Toutes parties visibles et accessibles  
sans démontage ni investigations  
destructives.**

## Désignation du propriétaire

Désignation du client :

Nom et prénom : ... **DYNAMISAVOCATS 24000358-  
CCO//IB**

Adresse : ..... **27 rue Boudet  
CS 32048  
33001 BORDEAUX**

## Objet de la mission :

- |  |  |  |
|--|--|--|
| <input type="checkbox"/> Dossier Technique Amiante                         | <input type="checkbox"/> Métrage (Loi Carrez)        | <input checked="" type="checkbox"/> Etat des Installations électriques |
| <input checked="" type="checkbox"/> Constat amiante avant-vente            | <input type="checkbox"/> Métrage (Loi Boutin)        | <input type="checkbox"/> Diagnostic Technique (DTG)                    |
| <input type="checkbox"/> Dossier amiante Parties Privatives                | <input type="checkbox"/> Exposition au plomb (CREP)  | <input checked="" type="checkbox"/> Diagnostic énergétique             |
| <input type="checkbox"/> Diag amiante avant travaux                        | <input type="checkbox"/> Exposition au plomb (DRIPP) | <input type="checkbox"/> Audit énergétique                             |
| <input type="checkbox"/> Diag amiante avant démolition                     | <input type="checkbox"/> Diag Assainissement         | <input type="checkbox"/> Prêt à taux zéro                              |
| <input checked="" type="checkbox"/> Etat relatif à la présence de termites | <input type="checkbox"/> Sécurité piscines           | <input type="checkbox"/> Ascenseur                                     |
| <input type="checkbox"/> Etat parasitaire                                  | <input type="checkbox"/> Etat des Installations gaz  | <input type="checkbox"/> Etat des lieux (Loi Scellier)                 |
| <input checked="" type="checkbox"/> Etat des Risques et Pollutions         | <input type="checkbox"/> Plomb dans l'eau            | <input type="checkbox"/> Radon   |
| <input type="checkbox"/> Etat des lieux                                    | <input type="checkbox"/> Sécurité Incendie           | <input type="checkbox"/> Accessibilité Handicapés                      |

- |  |  |   |
|--|--|---|
| <input type="checkbox"/> Infiltrométrie              | <input type="checkbox"/> Plomb APTVX             | <input type="checkbox"/> Accessibilité Handicapés |
| <input type="checkbox"/> Amiante Examen Visuel APTVX | <input type="checkbox"/> Plomb avant travaux     | <input type="checkbox"/> Performance numérique    |
| <input type="checkbox"/> Amiante contrôle périodique | <input type="checkbox"/> Développement interne   | <input type="checkbox"/> Déchets / PEMD           |
| <input type="checkbox"/> Amiante Empoussièremment    | <input type="checkbox"/> Home Inspection         | <input type="checkbox"/> Climatisation            |
| <input type="checkbox"/> Hôtel H                     | <input type="checkbox"/> Tantième de copropriété | <input type="checkbox"/> Contrôle périodique gaz  |
| <input type="checkbox"/> Hôtel RT                    | <input type="checkbox"/> Risques Professionnels  | <input type="checkbox"/> Contrôle périodique élec |
| <input type="checkbox"/> Hôtel C                     | <input type="checkbox"/> Contrôle levage         | <input type="checkbox"/> RT 2012 Avant travaux    |
|  | <input type="checkbox"/> Logement décent         | <input type="checkbox"/> RT 2012 Après travaux    |

# DOSSIER DE DIAGNOSTICS TECHNIQUES

DYNAMISAVOCATS 24000358-CCO//IB

Cette page de synthèse ne peut être utilisée indépendamment du rapport d'expertise complet.



## Désignation du ou des bâtiments






Localisation du ou des bâtiments :

Adresse : ..... **5 rue des Violettes**

Commune : ..... **33380 BIGANOS**

**Section cadastrale BI, Parcelle(s) n° 42**

Périmètre de repérage : ... **Toutes parties visibles et accessibles sans démontage ni investigations destructives**

	Prestations	<u>Synthèse des résultats</u>
	DPE	<b>199</b> kWh/m <sup>2</sup> /an   <b>7</b> kg CO <sub>2</sub> /m <sup>2</sup> /an   <b>D</b>
	Amiante	Dans le cadre de la mission décrite en tête de rapport, il a été repéré des matériaux et produits contenant de l'amiante. (Rapport conforme au décret du 3 juin 2011 et arrêté du 12 décembre 2012 Listes A et B).
	Électricité	L'installation intérieure d'électricité comporte une ou des anomalies pour laquelle ou lesquelles il est vivement recommandé d'agir afin d'éliminer les dangers qu'elle(s) présente(nt).
	Etat Termite/Parasitaire	Au jour de l'inspection : Il a été repéré des indices d'infestation de termites dans les parties visibles et accessibles.
	ERP	Le bien est situé dans le périmètre d'un plan de prévention des risques naturels Le bien est situé dans le périmètre d'un plan de prévention des risques miniers Le bien n'est pas situé dans le périmètre d'un plan de prévention des risques technologiques Zone sismique définie en zone 1 selon la réglementation parasismique 2011

## Rapport de l'état relatif à la présence de termites dans le bâtiment

Numéro de dossier : DYNAMISAVOCATS 24000358-CCO//IB  
Norme méthodologique employée : AFNOR NF P 03-201 – Février 2016  
Date du repérage : 10/06/2026

### A. - Désignation du ou des bâtiments

*Localisation du ou des bâtiments :*

Département : ..... **Gironde**  
Adresse : ..... **5 rue des Violettes**  
Commune : ..... **33380 BIGANOS**

Documents fournis:

..... **Aucun document ne nous a été remis**  
Désignation du (ou des) bâtiment(s) et périmètre de repérage :  
..... **Habitation (maison individuelle)**  
..... **Toutes parties visibles et accessibles sans démontage ni investigations destructives**  
Situation du bien en regard d'un arrêté préfectoral pris en application de l'article L 133-5 du CCH :  
..... **Néant**

### B. - Désignation du client

*Désignation du client :*

Nom et prénom : ..... **DYNAMISAVOCATS 24000358-CCO//IB**  
Adresse : ..... **27 rue Boudet**  
..... **CS 32048 33001 BORDEAUX**

*Si le client n'est pas le donneur d'ordre :*

Qualité du donneur d'ordre (sur déclaration de l'intéressé) : **Autre**  
Nom et prénom : ..... **DYNAMISAVOCATS 24000358-CCO//IB**  
Adresse : ..... **27 rue Boudet**  
..... **CS 32048**  
..... **33001 BORDEAUX**

### C. - Désignation de l'opérateur de diagnostic

*Identité de l'opérateur de diagnostic :*

Nom et prénom : ..... **GABORIT Gilles**  
Raison sociale et nom de l'entreprise : ..... **SARL ETIC**  
Adresse : ..... **74, rue Victor Billon**  
..... **33110 LE BOUSCAT**  
Numéro SIRET : ..... **48933263500015**  
Désignation de la compagnie d'assurance : ... **AXA**  
Numéro de police et date de validité : ..... **10-90-435-4 / 31/12/2026**

Certification de compétence **849** délivrée par : **LCP, 23 bis rue Thomas Edison 33610 CANEJAN, le 09/05/2022**

D. - Identification des bâtiments et des parties de bâtiments visités et des éléments infestés ou ayant été infestés par les termites et ceux qui ne le sont pas :

Liste des pièces visitées :

**Maison - Entrée/Séjour (présence de mobilier lourd),**  
**Maison - Dégageement,**  
**Maison - Chambre 1 (présence de mobilier lourd),**  
**Maison - Chambre 2 (présence de mobilier lourd),**  
**Maison - Chambre 3 (présence de mobilier lourd),**  
**Maison - Salle de bain + WC (présence de mobilier lourd),**  
**Maison - Local chauffe-eau (présence de mobilier lourd),**

**Maison - Véranda (présence de mobilier lourd),**  
**Maison - Cuisine (présence de mobilier lourd),**  
**Maison - Cellier (présence de mobilier lourd),**  
**Maison - Garage (présence de mobilier lourd),**  
**Maison - Façades,**  
**Extérieur - Jardin,**  
**Charpente/Couverture - Charpente**

Bâtiments et parties de bâtiments visités (1)	Ouvrages, parties d'ouvrages et éléments examinés (2)	Résultats du diagnostic d'infestation (3)
Maison		
Entrée/Séjour (présence de mobilier lourd)	Sol - Revêt. de sol plastique fixé ou collé	Absence d'indices d'infestation de termites
	Mur - Doublage Plâtre et Papier peint	Absence d'indices d'infestation de termites
	Plafond - Plâtre et Peinture	Absence d'indices d'infestation de termites
	Plinthes - Bois et Peinture	Absence d'indices d'infestation de termites
Dégageement	Sol - Revêt. de sol plastique fixé ou collé	Absence d'indices d'infestation de termites
	Mur - Doublage Plâtre et Papier peint	Absence d'indices d'infestation de termites
	Plafond - Plâtre et Peinture	Absence d'indices d'infestation de termites
	Plinthes - Bois et Peinture	Absence d'indices d'infestation de termites
Chambre 1 (présence de mobilier lourd)	Sol - Revêt. de sol plastique fixé ou collé	Absence d'indices d'infestation de termites
	Mur - Doublage Plâtre et Papier peint	Absence d'indices d'infestation de termites
	Plafond - Plâtre et Peinture	Absence d'indices d'infestation de termites
	Porte - Bois et Peinture	Absence d'indices d'infestation de termites
	Plinthes - Bois et Peinture	Absence d'indices d'infestation de termites
Chambre 2 (présence de mobilier lourd)	Sol - Revêt. de sol plastique fixé ou collé	Absence d'indices d'infestation de termites
	Mur - Doublage Plâtre et Papier peint	Absence d'indices d'infestation de termites
	Plafond - Plâtre et Peinture	Absence d'indices d'infestation de termites
	Porte - Bois et Peinture	Absence d'indices d'infestation de termites
	Plinthes - Bois et Peinture	Absence d'indices d'infestation de termites
Chambre 3 (présence de mobilier lourd)	Sol - Revêt. de sol plastique fixé ou collé	Absence d'indices d'infestation de termites
	Mur - Doublage Plâtre et Papier peint	Absence d'indices d'infestation de termites
	Plafond - Plâtre et Peinture	Absence d'indices d'infestation de termites
	Porte - Bois et Peinture	Absence d'indices d'infestation de termites
	Plinthes - Bois et Peinture	Absence d'indices d'infestation de termites
Salle de bain + WC (présence de mobilier lourd)	Sol - Revêt. de sol plastique fixé ou collé	Absence d'indices d'infestation de termites
	Mur - Doublage Plâtre et Papier peint + carrelage	Absence d'indices d'infestation de termites
	Plafond - Plâtre et Peinture	Absence d'indices d'infestation de termites
	Porte - Bois et Peinture	Absence d'indices d'infestation de termites
	Fenêtre - Bois et Peinture	Absence d'indices d'infestation de termites
Local chauffe-eau (présence de mobilier lourd)	Sol - Carrelage	Absence d'indices d'infestation de termites

Bâtiments et parties de bâtiments visités (1)	Ouvrages, parties d'ouvrages et éléments examinés (2)	Résultats du diagnostic d'infestation (3)
	Mur - Doublage Plâtre et Peinture	Absence d'indices d'infestation de termites
	Plafond - Plâtre et Peinture	Absence d'indices d'infestation de termites
	Porte - Bois et Peinture	Absence d'indices d'infestation de termites
	Plinthes - Bois et Peinture	Absence d'indices d'infestation de termites
Véranda (présence de mobilier lourd)	Sol - Carrelage	Absence d'indices d'infestation de termites
	Mur - Enduit et Peinture	Absence d'indices d'infestation de termites
Cuisine (présence de mobilier lourd)	Sol - Carrelage	Absence d'indices d'infestation de termites
	Mur - Doublage Plâtre et Papier peint + carrelage	Absence d'indices d'infestation de termites
	Plafond - Plâtre et Peinture	Absence d'indices d'infestation de termites
	Porte - Bois et Peinture	Absence d'indices d'infestation de termites
Cellier (présence de mobilier lourd)	Sol - Revêt. de sol plastique fixé ou collé	Absence d'indices d'infestation de termites
	Mur - Doublage Plâtre	Absence d'indices d'infestation de termites
	Plafond - Doublage Plâtre et Peinture	Absence d'indices d'infestation de termites
	Porte - Bois et Peinture	Absence d'indices d'infestation de termites
Garage (présence de mobilier lourd)	Sol - Béton	Absence d'indices d'infestation de termites
	Mur - Brique et enduit	Absence d'indices d'infestation de termites
	Porte - Bois et Peinture	Absence d'indices d'infestation de termites
Façades	Mur - enduit	Absence d'indices d'infestation de termites
Extérieur		
Jardin	Jardin - Bois en contact avec le sol	Présence d'indices d'infestation de termites
Charpente/Couverture		
Charpente	Charpente - Eléments bois	Absence d'indices d'infestation de termites

(1) Identifier notamment chaque bâtiment et chacune des pièces du bâtiment.

(2) Identifier notamment : ossature, murs, planchers, escaliers, boiseries, plinthes, charpentes...

(3) Mentionner les indices ou l'absence d'indices d'infestation de termites et en préciser la nature et la localisation.

## E. – Catégories de termites en cause :

La mission et son rapport sont exécutés conformément à la norme AFNOR NF P 03-201 (Février 2016) et à l'arrêté du 07 mars 2012 modifiant l'arrêté du 29 mars 2007.

La recherche de termites porte sur différentes catégories de termites :

- **Les termites souterrains**, regroupant cinq espèces identifiées en France métropolitaine (Reticulitermes flavipes, reticulitermes lucifugus, reticulitermes banyulensis, reticulitermes grassei et reticulitermes urbis) et deux espèces supplémentaires dans les DOM (Coptotermes et heterotermes),

- **Les termites de bois sec**, regroupant les kalotermes flavicolis présent surtout dans le sud de la France métropolitaine et les Cryptotermes présent principalement dans les DOM et de façon ponctuelle en métropole.

- **Les termites arboricoles**, appartiennent au genre Nasutitermes présent presque exclusivement dans les DOM.

Les principaux indices d'une infestation sont :

- Altérations dans le bois,
- Présence de termites vivants,
- Présence de galeries-tunnels (cordonnets) ou concrétions,
- Cadavres ou restes d'individus reproducteurs,
- Présence d'orifices obturés ou non.

### Rappels réglementaires :

L 133-5 du CCH : Lorsque, dans une ou plusieurs communes, des foyers de termites sont identifiés, un arrêté préfectoral, pris sur proposition ou après consultation des conseils municipaux intéressés, délimite les zones contaminées ou susceptibles de l'être à court terme. En cas de démolition totale ou partielle d'un bâtiment situé dans ces zones, les bois et matériaux contaminés sont incinérés sur place ou traités avant tout transport si leur destruction par incinération sur place est impossible. La personne qui a procédé à ces opérations en fait la déclaration en mairie.

Article L 112-17 du CCH : Les règles de construction et d'aménagement applicables aux ouvrages et locaux de toute nature quant à leur résistance aux termites et aux autres insectes xylophages sont fixées par décret en Conseil d'Etat. Ces règles peuvent être adaptées à la situation particulière de la Guadeloupe, de la Guyane, de la Martinique, de La Réunion, de Mayotte et de Saint-Martin.

**F. - Identification des bâtiments et parties du bâtiment (pièces et volumes) n'ayant pu être visités et justification :**

**Néant**

**G. - Identification des ouvrages, parties d'ouvrages et éléments qui n'ont pas été examinés et justification :**

Cf norme et arrêté Nota 5 : METHODOLOGIE DU DIAGNOSTIC : Définition de mission définissant la méthodologie des investigations

Localisation	Liste des ouvrages, parties d'ouvrages	Motif
Néant	-	

Nota : notre cabinet s'engage à organiser une visite ultérieure sur les lieux concernant les éléments et parties d'immeubles non visités, dès lors que les dispositions permettant un contrôle des zones concernées auront été prises par le propriétaire.

**H. - Constatations diverses :**

Localisation	Liste des ouvrages, parties d'ouvrages	Observations et constatations diverses
Extérieur - Jardin	Jardin - Bois en contact avec le sol	Altérations de type pourriture fibreuse
	Jardin - Bois en contact avec le sol	Indices d'infestation de <i>Anobium punctatum</i> (Petites vrillettes) et Indices d'infestation de Capricornes des maisons ( <i>Hylotrupes bajulus</i> )
Charpente/Couverture - Charpente	Charpente - Eléments bois	Indices d'infestation de <i>Anobium punctatum</i> (Petites vrillettes)

*Note 1 : Les indices d'infestation des autres agents de dégradation biologique du bois sont notés de manière générale pour information du donneur d'ordre, il n'est donc pas nécessaire d'en indiquer la nature, le nombre et la localisation précise. Si le donneur d'ordre le souhaite, il fait réaliser une recherche de ces agents dont la méthodologie et les éléments sont décrits dans la norme NF-P 03-200.*

**I. - Moyens d'investigation utilisés :**

La mission et son rapport sont exécutés conformément à la norme AFNOR NF P 03-201 (Février 2016), à l'article L.133-5, L.133-6, L 271-4 à 6, R133-7 et à l'arrêté du 07 mars 2012 modifiant l'arrêté du 29 mars 2007. La recherche de termites porte sur les termites souterrain, termites de bois sec ou termites arboricole et est effectuée jusqu'à 10 mètres des extérieurs de l'habitation, dans la limite de la propriété.

Moyens d'investigation :

- Examen visuel des parties visibles et accessibles.
- Sondage manuel systématique des boiseries à l'aide d'un poinçon.
- Utilisation d'un ciseau à bois en cas de constatation de dégradations.
- Utilisation d'une échelle en cas de nécessité.
- À l'extérieur une hachette est utilisée pour sonder le bois mort.

Contrôle visuel et sondage mécanique des bois mis en œuvre, visibles et accessibles, sans destruction, sans démontage ni investigation destructives. La mission se limite aux pathologies du bois d'œuvre accessibles depuis l'intérieur des constructions le jour du contrôle, par sondage des éléments sans travaux, sans démolitions, sans dégradations, sans déplacement de meubles ni d'objets lourds/encombrants, appareils électroménagers, sans dépose de revêtements de murs, sols et faux-plafonds.

## J. – VISA et mentions :

*Mention 1 : Le présent rapport n'a de valeur que pour la date de la visite et est exclusivement limité à l'état relatif à la présence de termites dans le bâtiment objet de la mission.*

*Mention 2 : L'intervention n'a pas eu pour but de donner un diagnostic de la résistance mécanique des bois et matériaux.*

*Nota 2 : Dans le cas de la présence de termites, il est rappelé l'obligation de déclaration en mairie de l'infestation prévue aux articles L.133-4 et R. 133-3 du code de la construction et de l'habitation.*

*Nota 3 : Conformément à l'article L-271-6 du CCH, l'opérateur ayant réalisé cet état relatif à la présence de termites n'a aucun lien de nature à porter atteinte à son impartialité et à son indépendance ni avec le propriétaire ou son mandataire qui fait appel à lui, ni avec une entreprise pouvant réaliser des travaux sur des ouvrages pour lesquels il lui est demandé d'établir cet état.*

*Nota 4 : Le présent rapport est établi par une personne dont les compétences sont certifiées par **LCP, 23 bis rue Thomas Edison 33610 CANEJAN***

*Nota 5 : METHODOLOGIE DU DIAGNOSTIC :*

*Le contrôle du bien se limite à un examen VISUEL et sondage NON DESTRUCTIF (sans démontage ni dépose) des BOIS des ELEMENTS VISIBLES et ACCESSIBLES. A la charge du propriétaire de rendre accessibles et visibles, avant notre passage, toutes les parties du bien.*

*Elle ne peut conduire par nature à des informations à caractère exhaustif. L'absence, d'indices de présence de termites, n'exclut pas une éventuelle activité en profondeur ou en sous œuvre et rend indispensable un nouveau contrôle après dépose ou démolition et/ou avant tous travaux de revêtement ou réfection des lieux.*

*Le gros œuvre d'un bâtiment, l'intérieur des murs, des planchers, les poutres plâtrées, les combles inaccessibles, la charpente non visible (plafond sous charpente), faux plafond, toutes les parties habillées (papiers peints, moquettes, polystyrène, tissus, PVC, lambris, plinthes, carrelage, revêtements de sols...) restent des parties inaccessibles.*

*La mission est effectuée sur les seules parties visibles et accessibles, exception faite du mobilier, le déplacement d'objets lourds étant interdit. Le demandeur ne pourra se prévaloir de cette attestation pour les parties meublées, encombrées, non visibles, non accessibles et/ou non mentionnées dans le présent diagnostic.*

*En général : Pas d'accès ni d'examen possible derrière les doublages et revêtements de décoration de type moquette, PVC, lambris, panneaux bois, isolation, cloison ou tout autre matériaux pouvant masquer un élément bois, ni sous les revêtements de sols fixés ou collés, ni sur les éléments cachés (sols, murs, plafond) par du mobilier ainsi que les plafonds, murs et sols cachés par du plâtre. Les tas de bois ne font pas partis de la mission et ne sont pas examinés.*

*Nous vous proposons de revenir sur les lieux du diagnostic pour une visite complémentaire des ouvrages, parties d'ouvrages et éléments qui n'ont pas été examinés dans leur intégralité : présence de mobilier (impossible à déplacer), bâtiment ou parties de bâtiments visités encombrés. Ceci à la requête expresse du client dès lors qu'il aura rendu accessible et totalement vide les éléments non vérifiés (frais de déplacement et rédaction des documents définis par avenant au présent constat, et restant à la charge du client).*

*L'absence de traces de termites constatées visuellement n'exclut pas la présence de celles-ci sur les parties d'ouvrage et éléments en bois inclus dans la structure du bâtiment, les éléments coffrés, les poteaux raidisseurs de cloison ou les sous faces de plancher, les faces cachées de tous éléments bois, doublages, plinthes, éléments de charpente et lambris, dont la détection nécessiterait des démontages ou des sondages destructifs. Dans nos investigations, il ne peut être déclaré que ce qui est dûment constaté : notre cabinet mentionne : "individus visibles". Ainsi, les termites peuvent abandonner temporairement ou s'éloigner d'un site du fait de : travaux, forte humidité, inondations ou applications diverses et revenir ultérieurement.*

*S'il est réalisé ultérieurement des travaux impliquant l'enlèvement d'éléments et donc des sondages destructifs permettant de découvrir des traces de termites, notre responsabilité ne saurait être retenue (Notre cabinet propose une revisite avec un nouveau rapport en cas de travaux et/ou d'enlèvement d'élément).*

*L'intervention n'a pas pour but de donner un diagnostic de la résistance mécanique des bois et matériaux. Il appartient au détenteur de l'attestation, de demander à un expert en bâtiment l'appréciation sur la résistance mécanique des matériaux en œuvre.*

*Le constat de l'état parasite traduit l'infestation ancienne ou effective de termites à la date de la visite. Toutefois, la trace d'activité de cet insecte peut apparaître après notre venue et ne peut de ce fait engager notre responsabilité.*

*Cet état parasite n'a de valeur que pour la date de la visite et est utilisable 180 jours. Notre responsabilité est engagée pour une erreur de diagnostic, seulement dans le cas où une présence de termite serait effective et décelable par un professionnel sans recourir à une quelconque dégradation en profondeur ou démontage, le jour de notre visite.*

*Vendeur - Acquéreur sont conscients que la présence de termites dans le bâti est un évènement fréquent et/ou inévitable en aquitaine. Il est contractuellement établi qu'ils renoncent à un recours en annulation de vente/achat ou indemnité autre que l'engagement contractuel des parties, qui est limité à cinq fois le montant des honoraires.*

*La reproduction de ce rapport d'analyse n'est autorisée que sous sa forme intégrale. Il ne doit pas être reproduit sans l'autorisation écrite du cabinet.*

**La valeur de ce certificat ne sera effective et notre responsabilité engagée qu'après règlement de la facture.**

Visite effectuée le **10/06/2026**.  
Fait à **BIGANOS**, le **10/06/2026**

**Par : GABORIT Gilles**



**Signature du représentant :**

--

**Le présent constat est valable au jour même de la visite, selon la loi, il est utilisable durant six mois pour toute transaction immobilière.**

En cas de vente d'immeuble bâti dans une zone à risque de contamination, la clause d'exonération de garantie pour vice caché, si le vice caché est constitué par la présence de termites, ne peut être stipulée qu'à la condition qu'un état relatif à la présence de termites dans le bâti soit annexé à l'acte authentique constatant la réalisation de la vente. L'état relatif à la présence de termites dans le bâti doit avoir été établi depuis moins de six mois à la date de l'acte authentique. Il s'ensuit que la validité du présent constat parasitaire est limitée à 6 mois à compter de sa date.

Le présent constat étant limité, à la date de son établissement, au constat visuel des parasites xylophages sans sondage destructif des lieux visités, l'absence de traces de termites constatée visuellement n'exclut pas la présence de termites en sous-face des éléments de charpentes, contre-cloisons, plinthes, entre-plafonds et planchers et autres éléments dont la détection exigerait des sondages destructifs.

Par suite, s'il est réalisé ultérieurement, des travaux impliquant l'enlèvement de la charpente, du parquet, des plinthes et autres éléments de moquettes, tapisseries etc... et s'il apparaît alors des termites, la responsabilité de la société ETIC. ne peut être engagée en l'absence de traces constatées visuellement à la date de création de ce dernier.

**Rappel : Dans le cas de présence de termites, il est rappelé l'obligation de déclaration en mairie de l'infestation prévue aux articles L 133-4 et R 133-3 du code de la construction et de l'habitation.**

Le transfert de propriété du rapport délivré à l'Acheteur de la prestation n'interviendra qu'après paiement intégral du prix en principal et accessoire. Le paiement ne sera réputé acquis qu'après encaissement des sommes dues. L'inexécution par l'Acheteur de ses obligations de paiement, pour

quelque cause que ce soit, rend le présent rapport nul et non avenue et confère à la société ETIC le droit d'exiger sa restitution immédiate. L'Acheteur déclare accepter purement et simplement la clause de réserve de propriété et ses conséquences. Le transfert de propriété du rapport délivré à l'Acheteur de la prestation n'interviendra qu'après paiement intégral du prix en principal et accessoire. Le paiement ne sera réputé acquis qu'après encaissement des sommes dues.

Nota : Le diagnostiqueur ayant réalisé le présent état relatif à la présence de termites dans le bâti n'exerce aucune activité de traitement préventif, curatif ou d'entretien de lutte contre les termites.

**Rapport de mission de repérage des matériaux et produits contenant de l'amiante pour l'établissement du constat établi à l'occasion de la vente d'un immeuble bâti (listes A et B de l'annexe 13-9 du Code de la Santé publique)**

Numéro de dossier : DYNAMISAVOCATS 24000358-CCO//IB  
Date du repérage : 10/06/2026

**Références réglementaires**

Textes réglementaires	Articles L. 1334-13, R. 1334-20 et 21, R. 1334-23 et 24, Annexe 13.9 du Code de la Santé Publique; Arrêtés du 12 décembre 2012 et 26 juin 2013, décret 2011-629 du 3 juin 2011, arrêté du 1 <sup>er</sup> juin 2015.
-----------------------	--

**Immeuble bâti visité**

Adresse	Rue : ..... <b>5 rue des Violettes</b> Bât., escalier, niveau, appartement n°, lot n°:  Code postal, ville : . <b>33380 BIGANOS</b> <b>Section cadastrale BI, Parcelle(s) n° 42</b>
Périmètre de repérage :	..... <b>Toutes parties visibles et accessibles sans démontage ni investigations destructives.</b>
Type de logement : Fonction principale du bâtiment : Date de construction :	..... <b>Maison</b> ..... <b>Habitation (maison individuelle)</b> ..... <b>&gt; 1997</b>

**Le propriétaire et le commanditaire**

Le(s) propriétaire(s) :	Nom et prénom : ... <b>DYNAMISAVOCATS 24000358-CCO//IB</b> Adresse : ..... <b>27 rue Boudet</b> <b>CS 32048</b> <b>33001 BORDEAUX</b>
Le commanditaire	Nom et prénom : ... <b>DYNAMISAVOCATS 24000358-CCO//IB</b> Adresse : ..... <b>27 rue Boudet</b> <b>CS 32048</b> <b>33001 BORDEAUX</b>

**Le(s) signataire(s)**

	<b>NOM Prénom</b>	<b>Fonction</b>	<b>Organisme certification</b>	<b>Détail de la certification</b>
Opérateur(s) de repérage ayant participé au repérage ----- Personne(s) signataire(s) autorisant la diffusion du rapport	GABORIT Gilles	Opérateur de repérage	LA CERTIFICATION DE PERSONNES 25 Avenue Léonard de Vinci, Immeuble Europarc, 33600 PESSAC	Obtention : 22/03/2022 Échéance : 21/03/2029 N° de certification : 849
Raison sociale de l'entreprise : <b>SARL ETIC (Numéro SIRET : 48933263500015)</b> Adresse : <b>74, rue Victor Billon, 33110 LE BOUSCAT</b> Désignation de la compagnie d'assurance : <b>AXA</b> Numéro de police et date de validité : <b>10-90-435-4 - 31/12/2026</b>				

**Le rapport de repérage**

Date d'émission du rapport de repérage : 10/06/2026, remis au propriétaire le 10/06/2026
Diffusion : le présent rapport de repérage ne peut être reproduit que dans sa totalité, annexes incluses
Pagination : le présent rapport avec les annexes comprises, est constitué de 13 pages, la conclusion est située en page 2.

**Sommaire**

- 1 Les conclusions**
- 2 Le(s) laboratoire(s) d'analyses**
- 3 La mission de repérage**
  - 3.1 L'objet de la mission
  - 3.2 Le cadre de la mission
    - 3.2.1 L'intitulé de la mission
    - 3.2.2 Le cadre réglementaire de la mission
    - 3.2.3 L'objectif de la mission
    - 3.2.4 Le programme de repérage de la mission réglementaire.
    - 3.2.5 Programme de repérage complémentaire (le cas échéant)
    - 3.2.6 Le périmètre de repérage effectif
- 4 Conditions de réalisation du repérage**
  - 4.1 Bilan de l'analyse documentaire
  - 4.2 Date d'exécution des visites du repérage in situ
  - 4.3 Écarts, adjonctions, suppressions par rapport aux arrêtés en vigueur
  - 4.4 Plan et procédures de prélèvements
- 5 Résultats détaillés du repérage**
  - 5.0 Identification des matériaux repérés de la liste A et B
  - 5.1 Liste des matériaux ou produits contenant de l'amiante, états de conservation, conséquences réglementaires (fiche de cotation)
  - 5.2 Liste des matériaux ou produits susceptibles de contenir de l'amiante, mais n'en contenant pas après analyse
- 6 Signatures**
- 7 Annexes**

**1. – Les conclusions**

**Avertissement** : les textes ont prévu plusieurs cadres réglementaires pour le repérage des matériaux ou produits contenant de l'amiante, notamment pour les cas de démolition d'immeuble. **La présente mission de repérage ne répond pas aux exigences prévues pour les missions de repérage des matériaux et produits contenant de l'amiante avant démolition d'immeuble ou avant réalisation de travaux dans l'immeuble concerné et son rapport ne peut donc pas être utilisé à ces fins.**

**1.1 Liste A : Dans le cadre de mission décrit à l'article 3.2, il n'a pas été repéré**

- de matériaux ou produits de la liste A contenant de l'amiante.

**1.1 Liste B : Dans le cadre de mission décrit à l'article 3.2, il a été repéré :**

- des matériaux et produits de la liste B contenant de l'amiante sur jugement de l'opérateur : **Éléments fibres-ciment (Maison - Façades) pour lequel il est recommandé de réaliser une évaluation périodique.\***

**\* Un détail des conséquences réglementaires et recommandations est fourni en annexe de ce rapport, il est rappelé la nécessité d'avertir de la présence d'amiante toute personne pouvant intervenir sur ou à proximité des matériaux et produits concernés ou de ceux les recouvrant ou les protégeant.**

**1.2. Dans le cadre de mission décrit à l'article 3.2 les locaux ou parties de locaux, composants ou parties de composants qui n'ont pu être visités et pour lesquels des investigations complémentaires sont nécessaires afin de statuer sur la présence ou l'absence d'amiante :**

Localisation	Parties du local	Raison
Néant	-	

## 2. – Le(s) laboratoire(s) d’analyses

Raison sociale et nom de l’entreprise : ... Il n'a pas été fait appel à un laboratoire d'analyse  
 Adresse : ..... -  
 Numéro de l'accréditation Cofrac : ..... -

## 3. – La mission de repérage

### 3.1 L’objet de la mission

Dans le cadre de la vente de l’immeuble bâti, ou de la partie d’immeuble bâti, décrit en page de couverture du présent rapport, la mission consiste à repérer dans cet immeuble, ou partie d’immeuble, certains matériaux ou produits contenant de l’amiante conformément à la législation en vigueur.

Pour s’exonérer de tout ou partie de sa garantie des vices cachés, le propriétaire vendeur annexe à la promesse de vente ou au contrat de vente le présent rapport.

### 3.2 Le cadre de la mission

#### 3.2.1 L’intitulé de la mission

«Repérage en vue de l’établissement du constat établi à l’occasion de la vente de tout ou partie d’un immeuble bâti».

#### 3.2.2 Le cadre réglementaire de la mission

L’article L 271-4 du code de la construction et de l’habitation prévoit qu’ «en cas de vente de tout ou partie d’un immeuble bâti, un dossier de diagnostic technique, fourni par le vendeur, est annexé à la promesse de vente ou, à défaut de promesse, à l’acte authentique de vente. En cas de vente publique, le dossier de diagnostic technique est annexé au cahier des charges.»

Le dossier de diagnostic technique comprend, entre autres, «l’état mentionnant la présence ou l’absence de matériaux ou produits contenant de l’amiante prévu à l’article L. 1334-13 du même code».

La mission, s’inscrivant dans ce cadre, se veut conforme aux textes réglementaires de référence mentionnés en page de couverture du présent rapport.

#### 3.2.3 L’objectif de la mission

«Le repérage a pour objectif d’identifier et de localiser les matériaux et produits contenant de l’amiante mentionnés en annexe du Code la santé publique.»

L’Annexe du Code de la santé publique est l’annexe 13.9 (liste A et B).

#### 3.2.4 Le programme de repérage de la mission réglementaire

Le programme de repérage est défini à minima par l’Annexe 13.9 (liste A et B) du Code de la santé publique et se limite pour une mission normale à la recherche de matériaux et produits contenant de l’amiante dans les composants et parties de composants de la construction y figurant.

*En partie droite l’extrait du texte de l’Annexe 13.9*

**Important** : Le programme de repérage de la mission de base est limitatif. Il est plus restreint que celui élaboré pour les missions de repérage de matériaux ou produits contenant de l’amiante avant démolition d’immeuble ou celui à élaborer avant réalisation de travaux.

Liste A	
Composant de la construction	Partie du composant à vérifier ou à sonder
Flocages, Calorifugeages, Faux plafonds	Flocages
	Calorifugeages
	Faux plafonds

Liste B	
Composant de la construction	Partie du composant à vérifier ou à sonder
<i>1. Parois verticales intérieures</i>	
Murs, Cloisons "en dur" et Poteaux (périphériques et intérieurs)	Enduits projetés
	Revêtement durs (plaques de menuiseries)
	Revêtement durs (amiante-ciment)
	Entourages de poteaux (carton)
	Entourages de poteaux (amiante-ciment)
	Entourages de poteaux (matériau sandwich)
	Entourages de poteaux (carton+plâtre)
Cloisons (légères et préfabriquées), Gains et Coffres verticaux	Coffrage perdu
	Enduits projetés
	Panneaux de cloisons
<i>2. Planchers et plafonds</i>	
Plafonds, Poutres et Charpentes, Gains et Coffres Horizontaux	Enduits projetés
	Panneaux collés ou vissés
Planchers	Dalles de sol
<i>3. Conduits, canalisations et équipements intérieurs</i>	
Conduits de fluides (air, eau, autres fluides)	Conduits
	Enveloppes de calorifuges
Clapets / volets coupe-feu	Clapets coupe-feu
	Volets coupe-feu
Portes coupe-feu	Rebouchage
	Joints (tresses)
Vide-ordures	Joints (bandes)
	Conduits
<i>4. Eléments extérieurs</i>	
Toitures	Plaques (composites)
	Plaques (fibres-ciment)
	Ardouises (composites)
	Ardouises (fibres-ciment)
	Accessoires de couvertures (composites)
	Accessoires de couvertures (fibres-ciment)
	Bardeaux bitumineux
Bardages et façades légères	Plaques (composites)
	Plaques (fibres-ciment)
	Ardouises (composites)
	Ardouises (fibres-ciment)
	Panneaux (composites)
Conduits en toiture et façade	Panneaux (fibres-ciment)
	Conduites d’eaux pluviales en amiante-ciment
	Conduites d’eaux usées en amiante-ciment
	Conduits de fumée en amiante-ciment

### 3.2.5 Programme de repérage complémentaire (le cas échéant)

En plus du programme de repérage réglementaire, le présent rapport porte sur les parties de composants suivantes :

Composant de la construction	Partie du composant ayant été inspecté (Description)	Sur demande ou sur information
Néant	-	

### 3.2.6 Le périmètre de repérage effectif

Il s'agit de l'ensemble des locaux ou parties de l'immeuble concerné par la mission de repérage figurant sur le schéma de repérage joint en annexe à l'exclusion des locaux ou parties d'immeuble n'ayant pu être visités.

#### Descriptif des pièces visitées

**Maison - Entrée/Séjour (présence de mobilier lourd),**  
**Maison - Dégagement,**  
**Maison - Chambre 1 (présence de mobilier lourd),**  
**Maison - Chambre 2 (présence de mobilier lourd),**  
**Maison - Chambre 3 (présence de mobilier lourd),**  
**Maison - Salle de bain + WC (présence de mobilier lourd),**  
**Maison - Local chauffe-eau (présence de mobilier lourd),**

**Maison - Véranda (présence de mobilier lourd),**  
**Maison - Cuisine (présence de mobilier lourd),**  
**Maison - Cellier (présence de mobilier lourd),**  
**Maison - Garage (présence de mobilier lourd),**  
**Maison - Façades,**  
**Extérieur - Jardin,**  
**Charpente/Couverture - Charpente**

Localisation	Description
Maison - Entrée/Séjour (présence de mobilier lourd)	Sol : Revêt. de sol plastique fixé ou collé Mur : Doublage Plâtre et Papier peint Plafond : Plâtre et Peinture Plinthes : Bois et Peinture
Maison - Dégagement	Sol : Revêt. de sol plastique fixé ou collé Mur : Doublage Plâtre et Papier peint Plafond : Plâtre et Peinture Plinthes : Bois et Peinture
Maison - Chambre 1 (présence de mobilier lourd)	Sol : Revêt. de sol plastique fixé ou collé Mur : Doublage Plâtre et Papier peint Plafond : Plâtre et Peinture Porte : Bois et Peinture Plinthes : Bois et Peinture
Maison - Chambre 2 (présence de mobilier lourd)	Sol : Revêt. de sol plastique fixé ou collé Mur : Doublage Plâtre et Papier peint Plafond : Plâtre et Peinture Porte : Bois et Peinture Plinthes : Bois et Peinture
Maison - Chambre 3 (présence de mobilier lourd)	Sol : Revêt. de sol plastique fixé ou collé Mur : Doublage Plâtre et Papier peint Plafond : Plâtre et Peinture Porte : Bois et Peinture Plinthes : Bois et Peinture
Maison - Salle de bain + WC (présence de mobilier lourd)	Sol : Revêt. de sol plastique fixé ou collé Mur : Doublage Plâtre et Papier peint + carrelage Plafond : Plâtre et Peinture Porte : Bois et Peinture Fenêtre : Bois et Peinture
Maison - Local chauffe-eau (présence de mobilier lourd)	Sol : Carrelage Mur : Doublage Plâtre et Peinture Plafond : Plâtre et Peinture Porte : Bois et Peinture Plinthes : Bois et Peinture
Maison - Véranda (présence de mobilier lourd)	Sol : Carrelage Mur : Enduit et Peinture
Maison - Cuisine (présence de mobilier lourd)	Sol : Carrelage Mur : Doublage Plâtre et Papier peint + carrelage Plafond : Plâtre et Peinture Porte : Bois et Peinture
Maison - Cellier (présence de mobilier lourd)	Sol : Revêt. de sol plastique fixé ou collé Mur : Doublage Plâtre Plafond : Doublage Plâtre et Peinture Porte : Bois et Peinture
Maison - Garage (présence de mobilier lourd)	Sol : Béton Mur : Brique et enduit

Localisation	Description
	Porte : Bois et Peinture
Maison - Façades	Mur : enduit
Extérieur - Jardin	Jardin : Bois en contact avec le sol
Charpente/Couverture - Charpente	Charpente : Eléments bois

## 4. – Conditions de réalisation du repérage

### 4.1 Bilan de l'analyse documentaire

Documents demandés	Documents remis
Rapports concernant la recherche d'amiante déjà réalisés	-
Documents décrivant les ouvrages, produits, matériaux et protections physiques mises en place	-
Eléments d'information nécessaires à l'accès aux parties de l'immeuble bâti en toute sécurité	-

Observations :  
**Néant**

### 4.2 Date d'exécution des visites du repérage in situ

Date de la commande : 10/06/2026  
Date(s) de visite de l'ensemble des locaux : 10/06/2026

### 4.3 Écarts, adjonctions, suppressions par rapport aux arrêtés en vigueur

La mission de repérage s'est déroulée conformément aux prescriptions des arrêtés.

Observations	Oui	Non	Sans Objet
Plan de prévention réalisé avant intervention sur site	-	-	X
Vide sanitaire accessible			X
Combles ou toiture accessibles et visitables			X

### 4.4 Plan et procédures de prélèvements

Aucun prélèvement n'a été réalisé.

## 5. – Résultats détaillés du repérage

### 5.0.1 Liste des matériaux repérés de la liste A

Localisation	Identifiant + Description	Conclusion (justification)	Etat de conservation	Commentaires
Néant	-			

Aucun autre matériau de la liste A n'a été repéré dans périmètre de repérage mentionné au paragraphe 3.2.6

### 5.0.2 Liste des matériaux repérés de la liste B


Localisation	Identifiant + Description	Conclusion (justification)	Etat de conservation	Commentaires
Maison - Façades	Identifiant: M001 Description: Eléments fibres-ciment Composant de la construction: Appuis de fenêtres Partie à sonder: Eléments fibres-ciment	Présence d'amiante (sur jugement de l'opérateur)	EP (Z-III-RF)	

Aucun autre matériau de la liste B n'a été repéré dans périmètre de repérage mentionné au paragraphe 3.2.6

### 5.1 Liste des matériaux ou produits contenant de l'amiante, états de conservation, conséquences réglementaires (fiche de cotation)

#### Matériaux ou produits contenant de l'amiante

Localisation	Identifiant + Description	Conclusion (justification)	Etat de conservation** et préconisations*	Photo
--------------	---------------------------	----------------------------	---	-------

Localisation	Identifiant + Description	Conclusion (justification)	Etat de conservation** et préconisations*	Photo
Maison - Façades	<p>Identifiant: M001                      Description: Eléments fibres-ciment                      Composant de la construction: Appuis de fenêtres                      Partie à sonder: Eléments fibres-ciment                      Liste selon annexe.13-9 du CSP: B</p>	<p>Présence d'amiante (sur jugement de l'opérateur)</p>	<p>Matériau non dégradé</p> <p><b>Résultat</b> EP**</p> <p><b>Préconisation :</b> Il est recommandé de réaliser une évaluation périodique.</p>	

\* Un détail des conséquences réglementaires et recommandations est fournis en annexe 7.4 de ce présent rapport  
 \*\* détails fournis en annexe 7.3 de ce présent rapport

*Nota : Dès réception de ce rapport, il est nécessaire d'avertir de la présence d'amiante toute personne pouvant intervenir sur ou a proximité des matériaux amiantes ou de ceux les recouvrant ou les protégeant.*

**5.2 Listes des matériaux et produits ne contenant pas d'amiante après analyse**

Localisation	Identifiant + Description
Néant	-

**6. – Signatures**

*Nota :* Le présent rapport est établi par une personne dont les compétences sont certifiées par **LA CERTIFICATION DE PERSONNES 25 Avenue Léonard de Vinci, Immeuble Europarc, 33600 PESSAC**

Fait à **BIGANOS**, le **10/06/2026**

Par : **GABORIT Gilles**



Signature du représentant :

--

**ANNEXES****Au rapport de mission de repérage n° DYNAMISAVOCATS 24000358-CCO//IB****Informations conformes à l'annexe III de l'arrêté du 12 décembre 2012**

Les maladies liées à l'amiante sont provoquées par l'inhalation des fibres. Toutes les variétés d'amiante sont classées comme substances cancérigènes avérées pour l'homme. L'inhalation de fibres d'amiante est à l'origine de cancers (mésothéliomes, cancers broncho-pulmonaires) et d'autres pathologies non cancéreuses (épanchements pleuraux, plaques pleurales).

L'identification des matériaux et produits contenant de l'amiante est un préalable à l'évaluation et à la prévention des risques liés à l'amiante. Elle doit être complétée par la définition et la mise en œuvre de mesures de gestion adaptées et proportionnées pour limiter l'exposition des occupants présents temporairement ou de façon permanente dans l'immeuble. L'information des occupants présents temporairement ou de façon permanente est un préalable essentiel à la prévention du risque d'exposition à l'amiante.

Il convient donc de veiller au maintien du bon état de conservation des matériaux et produits contenant de l'amiante afin de remédier au plus tôt aux situations d'usure anormale ou de dégradation.

Il conviendra de limiter autant que possible les interventions sur les matériaux et produits contenant de l'amiante qui ont été repérés et de faire appel aux professionnels qualifiés, notamment dans le cas de retrait ou de confinement de ce type de matériau ou produit.

Enfin, les déchets contenant de l'amiante doivent être éliminés dans des conditions strictes.

Renseignez-vous auprès de votre mairie ou de votre préfecture. Pour connaître les centres d'élimination près de chez vous, consultez la base de données « déchets » gérée par l'ADEME, directement accessible sur le site internet [www.sinoe.org](http://www.sinoe.org).

**Sommaire des annexes****7 Annexes****7.1 Schéma de repérage****7.2 Rapports d'essais****7.3 Grilles réglementaires d'évaluation de l'état de conservation des matériaux et produits contenant de l'amiante****7.4 Conséquences réglementaires et recommandations****7.5 Documents annexés au présent rapport**

**7.1 - Annexe - Schéma de repérage**

Aucun schéma de repérage n'a été joint à ce rapport.  
Aucune photo/illustration n'a été jointe à ce rapport.

**Photos**

	<p>Photo n° PhA001 Localisation : Maison - Façades Ouvrage : Appuis de fenêtres Partie d'ouvrage : Eléments fibres-ciment Description : Eléments fibres-ciment</p>
	<p>Photo n° PhA001 Localisation : Maison - Façades Ouvrage : Appuis de fenêtres Partie d'ouvrage : Eléments fibres-ciment Description : Eléments fibres-ciment</p>
	<p>Photo n° PhA001 Localisation : Maison - Façades Ouvrage : Appuis de fenêtres Partie d'ouvrage : Eléments fibres-ciment Description : Eléments fibres-ciment</p>
	<p>Photo n° PhA001 Localisation : Maison - Façades Ouvrage : Appuis de fenêtres Partie d'ouvrage : Eléments fibres-ciment Description : Eléments fibres-ciment</p>

	<p>Photo n° PhA001                  Localisation : Maison - Façades                  Ouvrage : Appuis de fenêtres                  Partie d'ouvrage : Eléments fibres-ciment                  Description : Eléments fibres-ciment</p>
	<p>Photo n° PhA001                  Localisation : Maison - Façades                  Ouvrage : Appuis de fenêtres                  Partie d'ouvrage : Eléments fibres-ciment                  Description : Eléments fibres-ciment</p>
	<p>Photo n° PhA001                  Localisation : Maison - Façades                  Ouvrage : Appuis de fenêtres                  Partie d'ouvrage : Eléments fibres-ciment                  Description : Eléments fibres-ciment</p>

## 7.2 - Annexe - Rapports d'essais

### Identification des prélèvements :

Identifiant et prélèvement	Localisation	Composant de la construction	Parties du composant	Description
-	-	-	-	-

### Copie des rapports d'essais :

Aucun rapport d'essai n'a été fourni ou n'est disponible

## 7.3 - Annexe - Evaluation de l'état de conservation des matériaux et produits contenant de l'amiante

### Grilles d'évaluation de l'état de conservation des matériaux ou produit de la liste A

Aucune évaluation n'a été réalisée

### Critères d'évaluation de l'état de conservation des matériaux ou produit de la liste A

#### 1. Classification des différents degrés d'exposition du produit aux circulations d'air

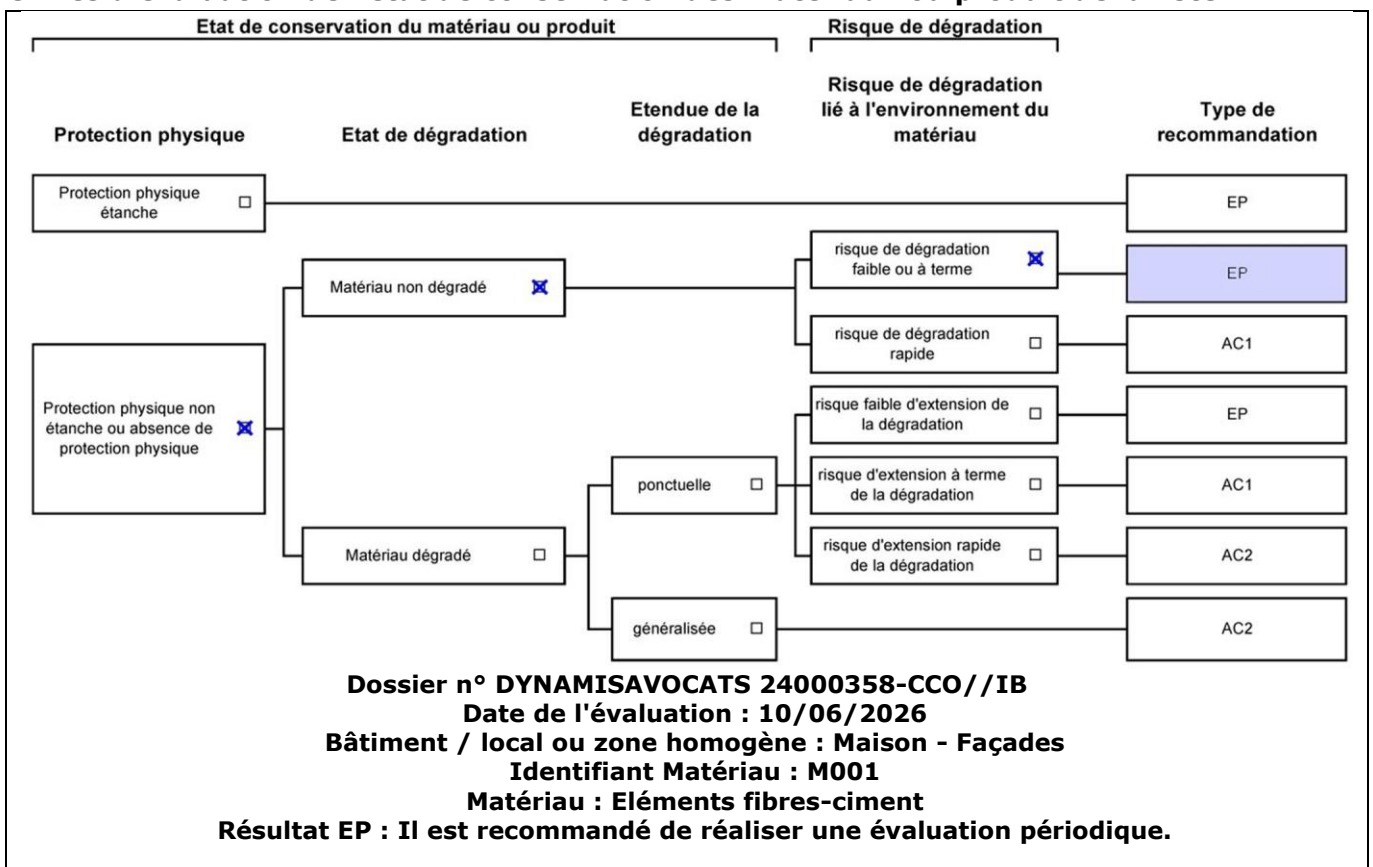
Fort	Moyen	Faible
1° Il n'existe pas de système spécifique de ventilation, la pièce ou la zone homogène évaluée est ventilée par ouverture des fenêtres. ou 2° Le faux plafond se trouve dans un local	1° Il existe un système de ventilation par insufflation d'air dans le local et l'orientation du jet est telle que celui-ci n'affecte pas directement le faux plafond contenant de l'amiante,	1° Il n'existe ni ouvrant ni système de ventilation spécifique dans la pièce ou la zone évaluée, ou 2° Il existe dans la pièce ou la zone évaluée,

qui présente une (ou plusieurs) façade(s) ouverte(s) sur l'extérieur susceptible(s) de créer des situations à forts courants d'air, ou 3° Il existe un système de ventilation par insufflation d'air dans le local et l'orientation du jet d'air est telle que celui-ci affecte directement le faux plafond contenant de l'amiante.	ou 2° Il existe un système de ventilation avec reprise(s) d'air au niveau du faux plafond (système de ventilation à double flux).	un système de ventilation par extraction dont la reprise d'air est éloignée du faux plafond contenant de l'amiante.
--	--	---

2. Classification des différents degrés d'exposition du produit aux chocs et vibrations

Fort	Moyen	Faible
L'exposition du produit aux chocs et vibrations sera considérée comme forte dans les situations où l'activité dans le local ou à l'extérieur engendre des vibrations, ou rend possible les chocs directs avec le faux plafond contenant de l'amiante (ex : hall industriel, gymnase, discothèque...).	L'exposition du produit aux chocs et vibrations sera considérée comme moyenne dans les situations où le faux plafond contenant de l'amiante n'est pas exposé aux dommages mécaniques mais se trouve dans un lieu très fréquenté (ex : supermarché, piscine, théâtre,...).	L'exposition du produit aux chocs et vibrations sera considérée comme faible dans les situations où le faux plafond contenant de l'amiante n'est pas exposé aux dommages mécaniques, n'est pas susceptible d'être dégradé par les occupants ou se trouve dans un local utilisé à des activités tertiaires passives.

**Grilles d'évaluation de l'état de conservation des matériaux ou produit de la liste B**



**Critères d'évaluation de l'état de conservation des matériaux ou produit de la liste B**

1. Classification des niveaux de risque de dégradation ou d'extension de la dégradation du matériau.

Risque faible de dégradation ou d'extension de dégradation	Risque de dégradation ou d'extension à terme de la dégradation	Risque de dégradation ou d'extension rapide de la dégradation
L'environnement du matériau contenant de l'amiante ne présente pas ou très peu de risque pouvant entraîner à terme, une dégradation ou une extension de la dégradation du matériau.	L'environnement du matériau contenant de l'amiante présente un risque pouvant entraîner à terme, une dégradation ou une extension de la dégradation du matériau.	L'environnement du matériau contenant de l'amiante présente un risque important pouvant entraîner rapidement, une dégradation ou une extension de la dégradation du matériau.

Légende : EP = évaluation périodique ; AC1 = action corrective de premier niveau ; AC2 = action corrective de second niveau.

L'évaluation du risque de dégradation lié à l'environnement du matériau ou produit prend en compte :

- Les agressions physiques intrinsèques au local (ventilation, humidité, etc...) selon que le risque est probable ou avéré ;
- La sollicitation des matériaux ou produits liée à l'activité des locaux, selon qu'elle est exceptionnelle/faible ou quotidienne/forte.

Elle ne prend pas en compte certains facteurs fluctuants d'aggravation de la dégradation des produits et matériaux, comme la fréquence d'occupation du local, la présence d'animaux nuisibles, l'usage réel des locaux, un défaut d'entretien des équipements, etc...

## 7.4 - Annexe - Conséquences réglementaires et recommandations

### Conservation et transmission de ce rapport (Article 11 de l'arrêté du 16 juillet 2019)

Si le donneur d'ordre n'est pas le propriétaire de l'immeuble bâti concerné par la mission de repérage, il adresse à ce dernier une copie du rapport établi par l'opérateur de repérage.

En cas de mission de repérage portant sur une partie privative d'un immeuble collectif à usage d'habitation, son propriétaire met à jour le contenu du « dossier amiante - parties privatives » (DAPP) prévu au I de l'article R. 1334-29-4 du code de la santé publique, en y intégrant les données issues du rapport ou du pré-rapport de repérage amiante avant travaux. Il tient à disposition et communique ce DAPP, ainsi complété, selon les modalités prévues au II de l'article R. 1334-29-4 du code de la santé publique.

En cas de mission de repérage portant sur les parties communes d'un immeuble collectif à usage d'habitation ou sur un immeuble non utilisé à fin d'habitation, son propriétaire met à jour le contenu du « dossier technique amiante » (DTA) prévu au I de l'article R. 1334-29-5 du code de la santé publique ainsi que de sa fiche récapitulative, en y intégrant les données issues du rapport ou du pré-rapport de repérage amiante avant travaux. Il tient à disposition et communique ce DTA, ainsi complété, selon les modalités prévues au II de l'article R. 1334-29-5 du code de la santé publique.

En cas de mission de repérage portant sur tout ou partie d'un immeuble d'habitation ne comprenant qu'un seul logement, son propriétaire conserve le rapport ou le pré-rapport restituant les conditions de réalisation et les conclusions de cette recherche d'amiante avant travaux. Il communique ce rapport ou ce pré-rapport, sur leur demande, à toute personne physique ou morale appelée à effectuer des travaux dans l'immeuble bâti ainsi qu'aux agents de contrôle de l'inspection du travail mentionnés à l'article L. 8211-1 du code du travail, aux agents du service de prévention des organismes de sécurité sociale et, en cas d'opération relevant du champ de l'article R. 4534-1 du code du travail, de l'organisme professionnel de prévention du bâtiment et des travaux publics.

### Conséquences réglementaires suivant l'état de conservation des matériaux ou produit de la liste A

**Article R1334-27 :** En fonction du résultat du diagnostic obtenu à partir de la grille d'évaluation de l'arrêté du 12 décembre 2012, le propriétaire met en œuvre les préconisations mentionnées à l'article R1334-20 selon les modalités suivantes :

**Score 1** – L'évaluation périodique de l'état de conservation de ces matériaux et produits de la liste A contenant de l'amiante est effectuée dans un délai maximal de trois ans à compter de la date de remise au propriétaire du rapport de repérage ou des résultats de la dernière évaluation de l'état de conservation, ou à l'occasion de toute modification substantielle de l'ouvrage et de son usage. La personne ayant réalisé cette évaluation en remet les résultats au propriétaire contre accusé de réception.

**Score 2** – La mesure d'empoussièrement dans l'air est effectuée dans les conditions définies à l'article R1334-25, dans un délai de trois mois à compter de la date de remise au propriétaire du rapport de repérage ou des résultats de la dernière évaluation de l'état de conservation. L'organisme qui réalise les prélèvements d'air remet les résultats des mesures d'empoussièrement au propriétaire contre accusé de réception.

**Score 3** – Les travaux de confinement ou de retrait de l'amiante sont mis en œuvre selon les modalités prévues à l'article R. 1334-29.

**Article R1334-28 :** Si le niveau d'empoussièrement mesuré dans l'air en application de l'article R1334-27 est inférieur ou égal à la valeur de cinq fibres par litre, le propriétaire fait procéder à l'évaluation périodique de l'état de conservation des matériaux et produits de la liste A contenant de l'amiante prévue à l'article R1334-20, dans un délai maximal de trois ans à compter de la date de remise des résultats des mesures d'empoussièrement ou à l'occasion de toute modification substantielle de l'ouvrage ou de son usage.

Si le niveau d'empoussièrement mesuré dans l'air en application de l'article R1334-27 est supérieur à cinq fibres par litre, le propriétaire fait procéder à des travaux de confinement ou de retrait de l'amiante, selon les modalités prévues à l'article R1334-29.

**Article R1334-29 :** Les travaux précités doivent être achevés dans un délai de trente-six mois à compter de la date à laquelle sont remis au propriétaire le rapport de repérage ou les résultats des mesures d'empoussièrement ou de la dernière évaluation de l'état de conservation.

Pendant la période précédant les travaux, des mesures conservatoires appropriées doivent être mises en œuvre afin de réduire l'exposition des occupants et de la maintenir au niveau le plus bas possible, et dans tous les cas à un niveau d'empoussièrement inférieur à cinq fibres par litre. Les mesures conservatoires ne doivent conduire à aucune sollicitation des matériaux et produits concernés par les travaux.

Le propriétaire informe le préfet du département du lieu d'implantation de l'immeuble concerné, dans un délai de deux mois à compter de la date à laquelle sont remis le rapport de repérage ou les résultats des mesures d'empoussièrement ou de la dernière évaluation de l'état de conservation, des mesures conservatoires mises en œuvre, et, dans un délai de douze mois, des travaux à réaliser et de l'échéancier proposé.

#### Article R.1334-29-3 :

**I)** A l'issue des travaux de retrait ou de confinement de matériaux et produits de la liste A mentionnés à l'article R.1334-29, le propriétaire fait procéder par une personne mentionnée au premier alinéa de l'article R.1334-23, avant toute restitution des locaux traités, à un examen visuel de l'état des surfaces traitées. Il fait également procéder, dans les conditions définies à l'article R.1334-25, à une mesure du niveau d'empoussièrement dans l'air après démantèlement du dispositif de confinement. Ce niveau doit être inférieur ou égal à cinq fibres par litre.

**II)** Si les travaux ne conduisent pas au retrait total des matériaux et produits de la liste A contenant de l'amiante, il est procédé à une évaluation périodique de l'état de conservation de ces matériaux et produits résiduels dans les conditions prévues par l'arrêté mentionné à l'article R.1334-20, dans un délai maximal de trois ans à compter de la date à laquelle sont remis les résultats du contrôle ou à l'occasion de toute modification substantielle de l'ouvrage ou de son usage.

**III)** Lorsque des travaux de retrait ou de confinement de matériaux et produits de la liste B contenant de l'amiante sont effectués à l'intérieur de bâtiment occupés ou fréquentés, le propriétaire fait procéder, avant toute restitution des locaux traités, à l'examen visuel et à la mesure d'empoussièrement dans l'air mentionnée au premier alinéa du présent article.

**Détail des préconisations suivant l'état de conservation des matériaux ou produit de la liste B**

1. Réalisation d'une « évaluation périodique », lorsque le type de matériau ou produit contenant de l'amiante, la nature et l'étendue des dégradations qu'il présente et l'évaluation du risque de dégradation ne conduisent pas à conclure à la nécessité d'une action de protection immédiate sur le matériau ou produit, consistant à :
  - a) Contrôler périodiquement que l'état de dégradation des matériaux et produits concernés ne s'aggrave pas et, le cas échéant, que leur protection demeure en bon état de conservation ;
  - b) Rechercher, le cas échéant, les causes de dégradation et prendre les mesures appropriées pour les supprimer.
  
2. Réalisation d'une « action corrective de premier niveau », lorsque le type de matériau ou produit contenant de l'amiante, la nature et l'étendue des dégradations et l'évaluation du risque de dégradation conduisent à conclure à la nécessité d'une action de remise en état limitée au remplacement, au recouvrement ou à la protection des seuls éléments dégradés, consistant à :
  - a) Rechercher les causes de la dégradation et définir les mesures correctives appropriées pour les supprimer ; b) Procéder à la mise en œuvre de ces mesures correctives afin d'éviter toute nouvelle dégradation et, dans l'attente, prendre les mesures de protection appropriées afin de limiter le risque de dispersion des fibres d'amiante ;
  - c) Veiller à ce que les modifications apportées ne soient pas de nature à aggraver l'état des autres matériaux et produits contenant de l'amiante restant accessibles dans la même zone ;
  - d) Contrôler périodiquement que les autres matériaux et produits restant accessibles ainsi que, le cas échéant, leur protection demeurent en bon état de conservation.Il est rappelé l'obligation de faire appel à une entreprise certifiée pour le retrait ou le confinement.
  
3. Réalisation d'une « action corrective de second niveau », qui concerne l'ensemble d'une zone, de telle sorte que le matériau ou produit ne soit plus soumis à aucune agression ni dégradation, consistant à :
  - a) Prendre, tant que les mesures mentionnées au c (paragraphe suivant) n'ont pas été mises en place, les mesures conservatoires appropriées pour limiter le risque de dégradation et la dispersion des fibres d'amiante. Cela peut consister à adapter, voire condamner l'usage des locaux concernés afin d'éviter toute exposition et toute dégradation du matériau ou produit contenant de l'amiante. Durant les mesures conservatoires, et afin de vérifier que celles-ci sont adaptées, une mesure d'empoussièrement est réalisée, conformément aux dispositions du code de la santé publique ;
  - b) Procéder à une analyse de risque complémentaire, afin de définir les mesures de protection ou de retrait les plus adaptées, prenant en compte l'intégralité des matériaux et produits contenant de l'amiante dans la zone concernée ;
  - c) Mettre en œuvre les mesures de protection ou de retrait définies par l'analyse de risque ;
  - d) Contrôler périodiquement que les autres matériaux et produits restant accessibles, ainsi que leur protection, demeurent en bon état de conservation.En fonction des situations particulières rencontrées lors de l'évaluation de l'état de conservation, des compléments et précisions à ces recommandations sont susceptibles d'être apportées.

**7.5 - Annexe - Autres documents**

# DPE Diagnostic de performance énergétique (logement)

Pour vérifier la validité de ce DPE, scannez le QR code

n° : 2633E1556246C

Etabli le : 10/06/2026  
Valable jusqu'au : 09/06/2036



Ce document vous permet de savoir si votre logement est économe en énergie et préserve le climat. Il vous donne également des pistes pour améliorer ses performances et réduire vos factures. Pour en savoir plus : <https://www.ecologie.gouv.fr/diagnostic-performance-energetique-dpe>



Adresse : **5 rue des Violettes, 33380 BIGANOS**

Type de bien : Maison Individuelle

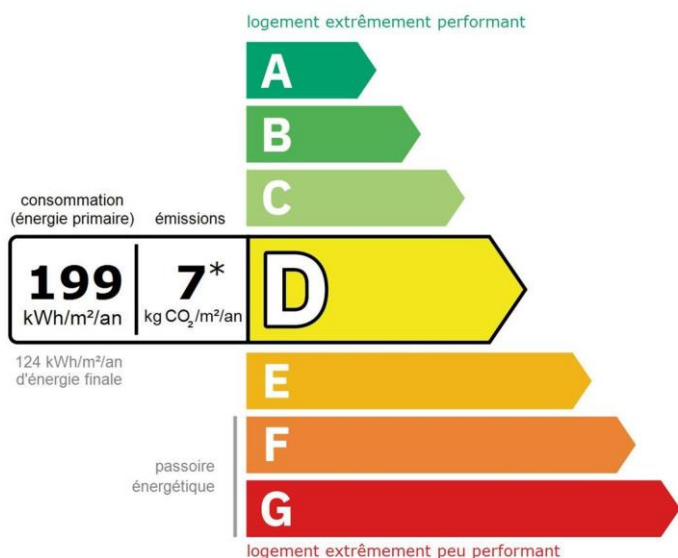
Année de construction : 1978 - 1982

Surface de référence : **85,21 m<sup>2</sup>**

Propriétaire : DYNAMISAVOCATS 24000358-CCO//IB

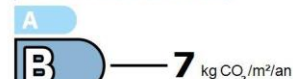
Adresse : 27 rue Boudet CS 32048 33001 BORDEAUX

## Performance énergétique et climatique



\* Dont émissions de gaz à effet de serre

peu d'émissions de CO<sub>2</sub>



émissions de CO<sub>2</sub> très importantes

Le niveau de consommation énergétique dépend de l'isolation du logement et de la performance des équipements. Pour l'améliorer, voir pages 4 à 6

**Ce logement émet 640 kg de CO<sub>2</sub> par an, soit l'équivalent de 3 316 km parcourus en voiture.**

Le niveau d'émissions dépend principalement des types d'énergies utilisées (bois, électricité, gaz, fioul, etc.)

## Estimation des coûts annuels d'énergie du logement

Les coûts sont estimés en fonction des caractéristiques de votre logement et pour une utilisation standard sur 5 usages (chauffage, eau chaude sanitaire, climatisation, éclairage, auxiliaires) voir p.3 pour voir les détails par poste.



entre **1 400 €** et **1 950 €** par an

Prix moyens des énergies indexés sur les années 2021, 2022, 2023 (abonnements compris) conformément à l'arrêté du 31 mars 2021 en vigueur lors de l'établissement du DPE

**Comment réduire ma facture d'énergie ?**

Voir p. 3

### Informations diagnostiqueur

**SARL ETIC**

74, rue Victor Billon

33110 LE BOUSCAT

tel : Franck Laroche : 06 99 53 17 49 /

Gilles GABORIT 06 59 66 50 95 /

eticgilles@gmail.com

Diagnostiqueur : GABORIT Gilles

Email : eticgilles@gmail.com

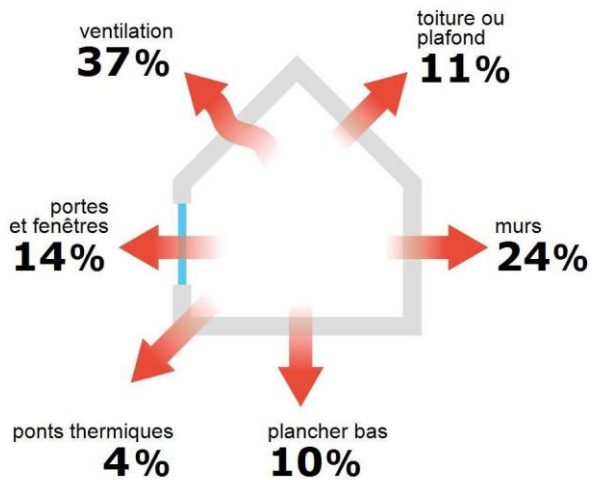
N° de certification : 849

Organisme de certification : LA CERTIFICATION DE PERSONNES



À l'attention du propriétaire du bien au moment de la réalisation du DPE : Dans le cadre du Règlement général sur la protection des données (RGPD), l'Ademe vous informe que vos données personnelles (Nom-Prénom-Adresse) sont stockées dans la base de données de l'observatoire DPE à des fins de contrôles ou en cas de contestations ou de procédures judiciaires. Ces données sont stockées jusqu'à la date de fin de validité du DPE. Vous disposez d'un droit d'accès, de rectification, de portabilité, d'effacement ou d'une limitation du traitement de ces données. Si vous souhaitez faire valoir votre droit, veuillez nous contacter à l'adresse mail indiquée à la page « Contacts » de l'Observatoire DPE (<https://observatoire-dpe.ademe.fr/>).

### Schéma des déperditions de chaleur



### Performance de l'isolation




### Système de ventilation en place



Ventilation naturelle par conduit

### Confort d'été (hors climatisation)\*



Les caractéristiques de votre logement améliorant le confort d'été :



logement traversant



toiture isolée

Pour améliorer le confort d'été :



Équipez les fenêtres de votre logement de volets extérieurs ou brise-soleil.

Logement équipé d'une climatisation



La climatisation permet de garantir un bon niveau de confort d'été mais augmente les consommations énergétiques du logement.

### Production d'énergies renouvelables

équipement(s) présent(s) dans ce logement :



pompe à chaleur



chauffage au bois

D'autres solutions d'énergies renouvelables existent :



chauffe-eau thermodynamique



panneaux solaires photovoltaïques



panneaux solaires thermiques


















géothermie



réseau de chaleur ou de froid vertueux

\*Le niveau de confort d'été présenté ici s'appuie uniquement sur les caractéristiques de votre logement (la localisation n'est pas prise en compte).

## Montants et consommations annuels d'énergie

Usage	Consommation d'énergie (en kWh énergie primaire)		Frais annuels d'énergie (fourchette d'estimation*)	Répartition des dépenses
 chauffage	 Electrique	9 718 (5 115 é.f.)	entre 930 € et 1 260 €	 65 %
	 Bois	3 530 (3 530 é.f.)	entre 120 € et 180 €	
 eau chaude	 Electrique	3 419 (1 799 é.f.)	entre 320 € et 450 €	 23 %
 refroidissement	 Electrique	45 (24 é.f.)	entre 0 € et 10 €	 1 %
 éclairage	 Electrique	319 (168 é.f.)	entre 30 € et 50 €	 2 %
 auxiliaires				 0 %
<b>énergie totale pour les usages recensés :</b>		<b>17 031 kWh</b> (10 636 kWh é.f.)	entre <b>1 400 € et 1 950 €</b> par an	

Pour rester dans cette fourchette d'estimation, voir les recommandations d'usage ci-dessous

Conventionnellement, ces chiffres sont donnés pour une température de chauffage de 19° réduite à 16°C la nuit ou en cas d'absence du domicile, une climatisation réglée à 28° (si présence de clim), et une consommation d'eau chaude de 104ℓ par jour.

é.f. → énergie finale  
Prix moyens des énergies indexés sur les années 2021, 2022, 2023 (abonnements compris) conformément


à l'arrêté du 31 mars 2021 en vigueur lors de l'établissement du DPE

▲ Seules les consommations d'énergie nécessaires au chauffage, à la climatisation, à la production d'eau chaude sanitaire, à l'éclairage et aux auxiliaires (ventilateurs, pompes) sont prises en compte dans cette estimation. Les consommations liées aux autres usages (électroménager, appareils électroniques...) ne sont pas comptabilisées.

▲ Les factures réelles dépendront de nombreux facteurs : prix des énergies, météo de l'année (hiver froid ou doux...), nombre de personnes dans le logement et habitudes de vie, entretien des équipements....

## Recommandations d'usage pour votre logement

Quelques gestes simples pour maîtriser votre facture d'énergie :

**Température recommandée en hiver → 19°C**

Chauffer à 19°C plutôt que 21°C, c'est -20% sur votre facture **soit -314€ par an**

**Astuces**

- Diminuez le chauffage quand vous n'êtes pas là.
- Chauffez les chambres à 17° la nuit.

**Si climatisation, température recommandée en été → 28°C**

Climatiser à 28°C plutôt que 26°C c'est en moyenne -71% sur votre facture **soit -12€ par an**

**Astuces**

- Fermez les fenêtres et volets la journée quand il fait chaud.
- Aérez votre logement la nuit.

**Consommation recommandée → 104ℓ/jour d'eau chaude à 40°C**

Estimation faite par rapport à la surface de votre logement (1-2 personnes). Une douche de 5 minute = environ 40ℓ

43ℓ consommés en moins par jour, c'est -22% sur votre facture **soit -111€ par an**

**Astuces**





- Installez des mousseurs d'eau sur les robinets et un pommeau à faible débit sur la douche.
- Réduisez la durée des douches.








En savoir plus sur les bons réflexes d'économie d'énergie : [france-renov.gouv.fr](http://france-renov.gouv.fr)

Voir en annexe le descriptif détaillé du logement et de ses équipements

## Vue d'ensemble du logement







	description	isolation
 <b>Murs</b>	Mur en briques creuses avec un doublage rapporté donnant sur l'extérieur / Mur en briques creuses avec un doublage rapporté donnant sur un garage / Cloison de plâtre donnant sur un cellier / Mur en briques creuses avec un doublage rapporté donnant sur un espace tampon solarisé (véranda, loggia fermée)	<b>insuffisante</b>
 <b>Plancher bas</b>	Dalle béton donnant sur un terre-plein	<b>insuffisante</b>
 <b>Toiture/plafond</b>	Plafond sous solives bois donnant sur un comble fortement ventilé avec isolation extérieure	<b>insuffisante</b>
 <b>Portes et fenêtres</b>	Fenêtres coulissantes pvc, double vitrage avec lame d'air 14 mm sans protection solaire / Fenêtres battantes bois, double vitrage avec lame d'air 6 mm sans protection solaire / Fenêtres battantes pvc, double vitrage avec lame d'air 14 mm et volets roulants / Portes-fenêtres battantes avec soubassement pvc, double vitrage avec lame d'air 14 mm et volets roulants / Fenêtres battantes pvc, double vitrage avec lame d'air 14 mm sans protection solaire / Porte(s) pvc avec double vitrage / Porte(s) bois opaque pleine	<b>moyenne</b>

## Vue d'ensemble des équipements

	description
 <b>Chauffage</b>	Radiateur électrique NFC, NF** et NF*** avec en appoint un poêle à bois (bûche) avec programmeur pièce par pièce (système individuel) PAC air/air sans réseau de distribution avec programmeur pièce par pièce (système individuel)
 <b>Eau chaude sanitaire</b>	Ballon électrique à accumulation vertical (catégorie B ou 2 étoiles)
 <b>Climatisation</b>	Electrique - Pompe à chaleur (divisé) - type split
 <b>Ventilation</b>	Ventilation naturelle par conduit
 <b>Pilotage</b>	Avec intermittence pièce par pièce avec minimum de température

## Recommandations de gestion et d'entretien des équipements

Pour maîtriser vos consommations d'énergie, la bonne gestion et l'entretien régulier des équipements de votre logement sont essentiels.

	type d'entretien
 <b>Chauffe-eau</b>	Vérifier la température d'eau du ballon (55°C-60°C) pour éviter le risque de développement de la légionnelle (en dessous de 50°C).
 <b>Eclairage</b>	Eteindre les lumières lorsque personne n'utilise la pièce.
 <b>Isolation</b>	Faire vérifier les isolants et les compléter tous les 20 ans.
 <b>Radiateur</b>	Ne jamais placer un meuble devant un émetteur de chaleur.
 <b>Refroidissement</b>	Privilégier les brasseurs d'air. Programmer le système de refroidissement ou l'adapter en fonction de la présence des usagers.
 <b>Ventilation</b>	Nettoyer régulièrement les bouches. Veiller à ouvrir les fenêtres de chaque pièce très régulièrement

## Recommandations d'amélioration de la performance



Des travaux peuvent vous permettre d'améliorer significativement l'efficacité énergétique de votre logement et ainsi de faire des économies d'énergie, d'améliorer son confort, de le valoriser et de le rendre plus écologique. Le pack ① de travaux vous permet de réaliser les travaux prioritaires, et le pack ② d'aller vers un logement très performant.






Si vous en avez la possibilité, il est plus efficace et rentable de procéder à une rénovation globale de votre logement (voir packs de travaux ① + ② ci-dessous). La rénovation performante par étapes est aussi une alternative possible (réalisation du pack ① avant le pack ②). Faites-vous accompagner par un professionnel compétent (bureau d'études, architecte, entreprise générale de travaux, groupement d'artisans...) pour préciser votre projet et coordonner vos travaux.

1

### Les travaux essentiels





Montant estimé : 14200 à 21400€

Lot	Description	Performance recommandée
 Plafond	Isolation des plafonds par l'extérieur.	$R > 7,5 \text{ m}^2 \cdot \text{K/W}$
 Ventilation	Installation ventilation double flux et reprise de l'étanchéité à l'air de l'enveloppe	
 Chauffage	Remplacer le système de chauffage par une pompe à chaleur air/air non réversible (la climatisation n'est pas considérée, en cas de mise en place votre étiquette énergie augmentera sensiblement).	SCOP = 4

2

### Les travaux à envisager

Montant estimé : 27600 à 41400€

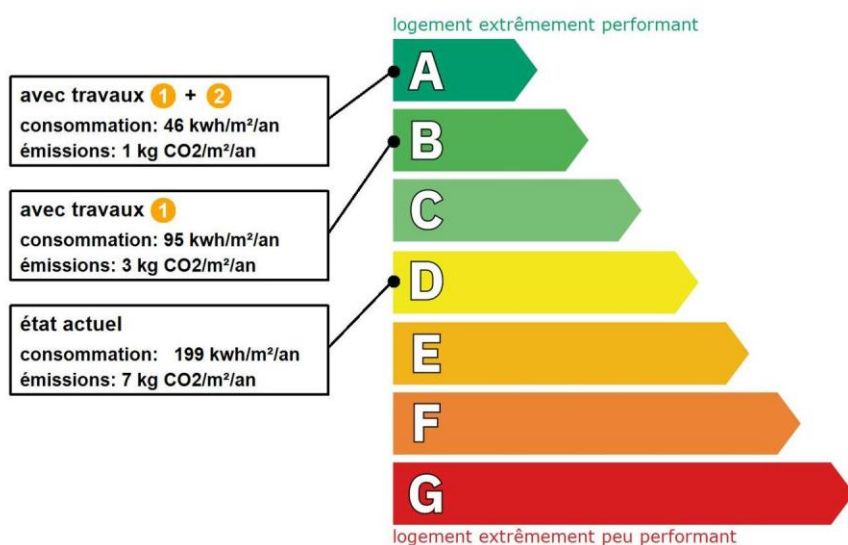
Lot	Description	Performance recommandée
 Mur	Isolation des murs par l'extérieur. Si un ravalement de façade est prévu, effectuer une isolation par l'extérieur avec des retours d'isolants au niveau des tableaux des baies quand cela est possible. ⚠ Travaux pouvant nécessiter une autorisation d'urbanisme	$R > 4,5 \text{ m}^2 \cdot \text{K/W}$
 Portes et fenêtres	Remplacer les portes par des menuiseries plus performantes. Remplacer les fenêtres par des fenêtres double vitrage à isolation renforcée. ⚠ Travaux pouvant nécessiter une autorisation d'urbanisme	$U_d = 1,3 \text{ W/m}^2 \cdot \text{K}$ $U_w = 1,3 \text{ W/m}^2 \cdot \text{K}$ , $S_w = 0,42$
 Eau chaude sanitaire	Remplacer le système actuel par un appareil de type pompe à chaleur. Mettre en place un système Solaire	COP = 3
 Chauffage	Remplacer le système de chauffage par une pompe à chaleur air/air non réversible (la climatisation n'est pas considérée, en cas de mise en place votre étiquette énergie augmentera sensiblement).	SCOP = 4

### Commentaires :

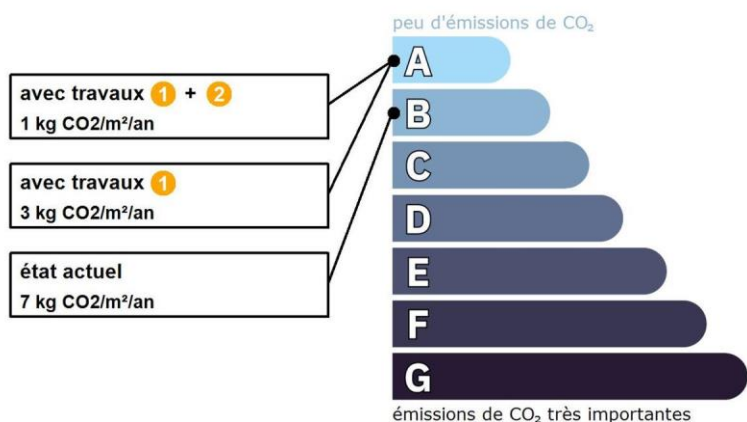
Néant

## Recommandations d'amélioration de la performance (suite)

### Évolution de la performance après travaux



#### Dont émissions de gaz à effet de serre



#### Préparez votre projet !

Contactez le conseiller France Rénov' le plus proche de chez vous, pour des conseils gratuits et indépendants sur vos choix de travaux et d'artisans :

<https://france-renov.gouv.fr/espaces-conseil-fr>

ou 0808 800 700 (prix d'un appel local)

Vous pouvez bénéficier d'aides, de primes et de subventions pour vos travaux :

<https://france-renov.gouv.fr/aides>



Pour répondre à l'urgence climatique et environnementale, la France s'est fixée pour objectif d'ici 2050 de rénover l'ensemble des logements à un haut niveau de performance énergétique.

À court terme, la priorité est donnée à la suppression des énergies fortement émettrices de gaz à effet de serre (fioul, charbon) et à l'éradication des «passoires énergétiques» d'ici 2028.

## Fiche technique du logement

Cette fiche liste les caractéristiques techniques du bien diagnostiqué renseignées par le diagnostiqueur pour obtenir les résultats présentés dans ce document. En cas de problème, contactez la personne ayant réalisé ce document ou l'organisme certificateur qui l'a certifiée (diagnostiqueurs.din.developpement-durable.gouv.fr).

Le présent rapport est établi par une personne dont les compétences sont certifiées par :  
LA CERTIFICATION DE PERSONNES - 25 Avenue Léonard de Vinci, Immeuble Europarc, 33600 PESSAC

Référence du logiciel validé : **LICIEL Diagnostics v4 [Moteur BBS Slama: 2025.11.1.0]** Justificatifs fournis pour établir le DPE :  
Référence du DPE : **DYNAMISAVOCATS 24000358-CCO//IB** Néant  
Date de visite du bien : **10/06/2026**  
Invariant fiscal du logement : **N/A**  
Référence de la parcelle cadastrale : **Section cadastrale BI, Parcelle(s) n° 42**  
Méthode de calcul utilisée pour l'établissement du DPE : **3CL-DPE 2021**  
Numéro d'immatriculation de la copropriété : **N/A**

**La surface de référence** d'un logement est la surface habitable du logement au sens de l'article R. 156-1 du code de la construction et de l'habitation, à laquelle sont ajoutées les surfaces des vérandas chauffées ainsi que les surfaces des locaux chauffés pour l'usage principal d'occupation humaine, d'une hauteur sous plafond d'au moins 1,80 mètres.







### Explications personnalisées sur les éléments pouvant amener à des différences entre les consommations estimées et les consommations réelles :

Les consommations de cet audit sont calculées pour des conditions d'usage fixées (on considère que les occupants les utilisent suivant des conditions standard), et pour des conditions climatiques moyennes du lieu. Il peut donc apparaître des divergences importantes entre les factures d'énergie que vous payez et la consommation conventionnelle pour plusieurs raisons : suivant la rigueur de l'hiver ou le comportement réellement constaté des occupants, qui peuvent s'écarter fortement de celui choisi dans les conditions standard et également les frais d'énergie qui font intervenir des valeurs qui varient sensiblement dans le temps. Cet audit utilise des valeurs qui reflètent les prix moyens des énergies que l'Observatoire de l'Énergie constate au niveau national et donc peut s'écarter du prix de votre abonnement. De plus, cet audit a été réalisé selon une modélisation 3CL (définie par arrêté) qui est sujette à des modifications dans le temps qui peuvent également faire évoluer les résultats.

### Liste des documents demandés et non remis :

Plans du logement  
Plan de masse  
Diag Carrez/Boutin  
Taxe d'habitation  
Relevé de propriété  
Règlement de copropriété  
Descriptifs des équipements collectifs - Syndic  
Descriptifs des équipements individuels - Gestionnaire  
Contrat entretien des équipements  
Notices techniques des équipements  
Permis de construire  
Etude thermique réglementaire  
Infiltrométrie  
Rapport mentionnant la composition des parois  
Factures de travaux  
Justificatifs Crédit d'impôt  
Déclaration préalable des travaux de rénovation  
Cahier des charges / Programme de travaux















































## Généralités

Donnée d'entrée	Origine de la donnée	Valeur renseignée
Département	 Observé / mesuré	33 Gironde
Altitude	 Donnée en ligne	inférieur à 400 m
Type de bien	 Observé / mesuré	Maison Individuelle
Année de construction	 Estimé	1978 - 1982
Surface de référence du logement	 Observé / mesuré	85,21 m²
Nombre de niveaux du logement	 Observé / mesuré	1

## Enveloppe

Donnée d'entrée		Origine de la donnée	Valeur renseignée	
Mur 1 Nord, Sud, Ouest	Surface du mur	🔍	Observé / mesuré	51,78 m <sup>2</sup>
	Type d'adjacence	🔍	Observé / mesuré	l'extérieur
	Matériau mur	🔍	Observé / mesuré	Mur en briques creuses
	Epaisseur mur	🔍	Observé / mesuré	20 cm
	Isolation	🔍	Observé / mesuré	inconnue
	Année de construction/rénovation	❌	Valeur par défaut	1978 - 1982
	Doublage rapporté avec lame d'air	🔍	Observé / mesuré	plus de 15mm, bois, plâtre ou brique
Mur 2 Est	Surface du mur	🔍	Observé / mesuré	11 m <sup>2</sup>
	Type d'adjacence	🔍	Observé / mesuré	un garage
	Surface Aiu	🔍	Observé / mesuré	11 m <sup>2</sup>
	Etat isolation des parois Aiu	🔍	Observé / mesuré	non isolé
	Surface Aue	🔍	Observé / mesuré	42 m <sup>2</sup>
	Etat isolation des parois Aue	🔍	Observé / mesuré	non isolé
	Matériau mur	🔍	Observé / mesuré	Mur en briques creuses
	Epaisseur mur	🔍	Observé / mesuré	20 cm
	Isolation	🔍	Observé / mesuré	inconnue
	Année de construction/rénovation	❌	Valeur par défaut	1978 - 1982
	Doublage rapporté avec lame d'air	🔍	Observé / mesuré	plus de 15mm, bois, plâtre ou brique
Mur 3 Nord, Est	Surface du mur	🔍	Observé / mesuré	10,86 m <sup>2</sup>
	Type d'adjacence	🔍	Observé / mesuré	un cellier
	Surface Aiu	🔍	Observé / mesuré	14,25 m <sup>2</sup>
	Etat isolation des parois Aiu	🔍	Observé / mesuré	non isolé
	Surface Aue	🔍	Observé / mesuré	7 m <sup>2</sup>
	Etat isolation des parois Aue	🔍	Observé / mesuré	non isolé
	Matériau mur	🔍	Observé / mesuré	Cloison de plâtre
	Isolation	🔍	Observé / mesuré	inconnue
	Année de construction/rénovation	❌	Valeur par défaut	1978 - 1982
Mur 4 Nord	Surface du mur	🔍	Observé / mesuré	13,72 m <sup>2</sup>
	Type d'adjacence	🔍	Observé / mesuré	un espace tampon solarisé (véranda, loggia fermée)
	Orientation ETS	🔍	Observé / mesuré	N, Nord-Est ou Nord-Ouest
	Isolation parois donnant sur l'ETS	🔍	Observé / mesuré	non isolé
	Matériau mur	🔍	Observé / mesuré	Mur en briques creuses
	Epaisseur mur	🔍	Observé / mesuré	20 cm
	Isolation	🔍	Observé / mesuré	inconnue
	Année de construction/rénovation	❌	Valeur par défaut	1978 - 1982
	Doublage rapporté avec lame d'air	🔍	Observé / mesuré	plus de 15mm, bois, plâtre ou brique
Plancher	Surface de plancher bas	🔍	Observé / mesuré	89,47 m <sup>2</sup>
	Type d'adjacence	🔍	Observé / mesuré	un terre-plein
	Etat isolation des parois Aue	🔍	Observé / mesuré	non isolé
	Périmètre plancher bâtiment déperditif	🔍	Observé / mesuré	25.3 m
	Surface plancher bâtiment déperditif	🔍	Observé / mesuré	97 m <sup>2</sup>

Plafond	Type de pb	<input type="radio"/>	Observé / mesuré	Dalle béton
	Isolation: oui / non / inconnue	<input type="radio"/>	Observé / mesuré	inconnue
	Année de construction/rénovation	<input checked="" type="checkbox"/>	Valeur par défaut	1978 - 1982
	Surface de plancher haut	<input type="radio"/>	Observé / mesuré	89,47 m²
	Type d'adjacence	<input type="radio"/>	Observé / mesuré	un comble fortement ventilé
	Surface Aiu	<input type="radio"/>	Observé / mesuré	89,4705 m²
	Surface Aue	<input type="radio"/>	Observé / mesuré	112 m²
	Etat isolation des parois Aue	<input type="radio"/>	Observé / mesuré	non isolé
	Type de ph	<input type="radio"/>	Observé / mesuré	Plafond sous solives bois
	Isolation	<input type="radio"/>	Observé / mesuré	oui
	Année isolation	<input checked="" type="checkbox"/>	Valeur par défaut	1978 - 1982
Fenêtre 1 Nord	Surface de baies	<input type="radio"/>	Observé / mesuré	1,62 m²
	Placement	<input type="radio"/>	Observé / mesuré	Mur 4 Nord
	Orientation des baies	<input type="radio"/>	Observé / mesuré	Nord
	Inclinaison vitrage	<input type="radio"/>	Observé / mesuré	vertical
	Type ouverture	<input type="radio"/>	Observé / mesuré	Fenêtres coulissantes
	Type menuiserie	<input type="radio"/>	Observé / mesuré	PVC
	Type de vitrage	<input type="radio"/>	Observé / mesuré	double vitrage
	Epaisseur lame air	<input type="radio"/>	Observé / mesuré	14 mm
	Présence couche peu émissive	<input type="radio"/>	Observé / mesuré	non
	Gaz de remplissage	<input type="radio"/>	Observé / mesuré	Air
	Positionnement de la menuiserie	<input type="radio"/>	Observé / mesuré	au nu intérieur
	Largeur du dormant menuiserie	<input type="radio"/>	Observé / mesuré	Lp: 5 cm
	Type volets	<input type="radio"/>	Observé / mesuré	Pas de protection solaire
	Type de masques proches	<input type="radio"/>	Observé / mesuré	Absence de masque proche
	Type de masques lointains	<input type="radio"/>	Observé / mesuré	Absence de masque lointain
	U Fenêtre (calculé)	<input type="radio"/>	Observé / mesuré	2,9
	Fenêtre 2 Nord	Surface de baies	<input type="radio"/>	Observé / mesuré
Placement		<input type="radio"/>	Observé / mesuré	Mur 4 Nord
Orientation des baies		<input type="radio"/>	Observé / mesuré	Nord
Inclinaison vitrage		<input type="radio"/>	Observé / mesuré	vertical
Type ouverture		<input type="radio"/>	Observé / mesuré	Fenêtres battantes
Type menuiserie		<input type="radio"/>	Observé / mesuré	Bois
Type de vitrage		<input type="radio"/>	Observé / mesuré	double vitrage
Epaisseur lame air		<input type="radio"/>	Observé / mesuré	6 mm
Présence couche peu émissive		<input type="radio"/>	Observé / mesuré	non
Gaz de remplissage		<input type="radio"/>	Observé / mesuré	Air
Positionnement de la menuiserie		<input type="radio"/>	Observé / mesuré	au nu intérieur
Largeur du dormant menuiserie		<input type="radio"/>	Observé / mesuré	Lp: 5 cm
Type volets		<input type="radio"/>	Observé / mesuré	Pas de protection solaire
Type de masques proches		<input type="radio"/>	Observé / mesuré	Absence de masque proche
Type de masques lointains	<input type="radio"/>	Observé / mesuré	Absence de masque lointain	
U Fenêtre (calculé)	<input type="radio"/>	Observé / mesuré	3,4	
Fenêtre 3 Nord	Surface de baies	<input type="radio"/>	Observé / mesuré	1,56 m²
	Placement	<input type="radio"/>	Observé / mesuré	Mur 1 Nord, Sud, Ouest
	Orientation des baies	<input type="radio"/>	Observé / mesuré	Nord
	Inclinaison vitrage	<input type="radio"/>	Observé / mesuré	vertical

	Type ouverture	 Observé / mesuré	Fenêtres battantes
	Type menuiserie	 Observé / mesuré	PVC
	Type de vitrage	 Observé / mesuré	double vitrage
	Epaisseur lame air	 Observé / mesuré	14 mm
	Présence couche peu émissive	 Observé / mesuré	non
	Gaz de remplissage	 Observé / mesuré	Air
	Positionnement de la menuiserie	 Observé / mesuré	au nu intérieur
	Largeur du dormant menuiserie	 Observé / mesuré	Lp: 5 cm
	Type volets	 Observé / mesuré	Volets roulants PVC (tablier < 12mm)
	Type de masques proches	 Observé / mesuré	Baie masquée par une paroi latérale
	Type de masques lointains	 Observé / mesuré	Absence de masque lointain
	U Fenêtre (calculé)	 Observé / mesuré	2,2
<b>Fenêtre 4 Sud</b>	Surface de baies	 Observé / mesuré	0,75 m <sup>2</sup>
	Placement	 Observé / mesuré	Mur 1 Nord, Sud, Ouest
	Orientation des baies	 Observé / mesuré	Sud
	Inclinaison vitrage	 Observé / mesuré	vertical
	Type ouverture	 Observé / mesuré	Fenêtres battantes
	Type menuiserie	 Observé / mesuré	PVC
	Type de vitrage	 Observé / mesuré	double vitrage
	Epaisseur lame air	 Observé / mesuré	14 mm
	Présence couche peu émissive	 Observé / mesuré	non
	Gaz de remplissage	 Observé / mesuré	Air
	Positionnement de la menuiserie	 Observé / mesuré	au nu intérieur
	Largeur du dormant menuiserie	 Observé / mesuré	Lp: 5 cm
	Type volets	 Observé / mesuré	Pas de protection solaire
	Type de masques proches	 Observé / mesuré	Baie sous un balcon ou auvent
	Avancée l (profondeur des masques proches)	 Observé / mesuré	< 2 m
	Type de masques lointains	 Observé / mesuré	Absence de masque lointain
	U Fenêtre (calculé)	 Observé / mesuré	2,7
<b>Fenêtre 5 Sud</b>	Surface de baies	 Observé / mesuré	1,56 m <sup>2</sup>
	Placement	 Observé / mesuré	Mur 1 Nord, Sud, Ouest
	Orientation des baies	 Observé / mesuré	Sud
	Inclinaison vitrage	 Observé / mesuré	vertical
	Type ouverture	 Observé / mesuré	Fenêtres battantes
	Type menuiserie	 Observé / mesuré	PVC
	Type de vitrage	 Observé / mesuré	double vitrage
	Epaisseur lame air	 Observé / mesuré	14 mm
	Présence couche peu émissive	 Observé / mesuré	non
	Gaz de remplissage	 Observé / mesuré	Air
	Positionnement de la menuiserie	 Observé / mesuré	au nu intérieur
	Largeur du dormant menuiserie	 Observé / mesuré	Lp: 5 cm
	Type volets	 Observé / mesuré	Volets roulants PVC (tablier < 12mm)
	Type de masques proches	 Observé / mesuré	Baie sous un balcon ou auvent
Avancée l (profondeur des masques proches)	 Observé / mesuré	< 2 m	
Type de masques lointains	 Observé / mesuré	Absence de masque lointain	
U Fenêtre (calculé)	 Observé / mesuré	2,2	

<b>Fenêtre 6 Sud</b>	Surface de baies	🔍	Observé / mesuré	3,12 m <sup>2</sup>
	Placement	🔍	Observé / mesuré	Mur 1 Nord, Sud, Ouest
	Orientation des baies	🔍	Observé / mesuré	Sud
	Inclinaison vitrage	🔍	Observé / mesuré	vertical
	Type ouverture	🔍	Observé / mesuré	Fenêtres battantes
	Type menuiserie	🔍	Observé / mesuré	PVC
	Type de vitrage	🔍	Observé / mesuré	double vitrage
	Epaisseur lame air	🔍	Observé / mesuré	14 mm
	Présence couche peu émissive	🔍	Observé / mesuré	non
	Gaz de remplissage	🔍	Observé / mesuré	Air
	Positionnement de la menuiserie	🔍	Observé / mesuré	au nu intérieur
	Largeur du dormant menuiserie	🔍	Observé / mesuré	Lp: 5 cm
	Type volets	🔍	Observé / mesuré	Volets roulants PVC (tablier < 12mm)
	Type de masques proches	🔍	Observé / mesuré	Absence de masque proche
	Type de masques lointains	🔍	Observé / mesuré	Absence de masque lointain
U Fenêtre (calculé)	🔍	Observé / mesuré	2,2	
<b>Porte-fenêtre Sud</b>	Surface de baies	🔍	Observé / mesuré	2,58 m <sup>2</sup>
	Placement	🔍	Observé / mesuré	Mur 1 Nord, Sud, Ouest
	Orientation des baies	🔍	Observé / mesuré	Sud
	Inclinaison vitrage	🔍	Observé / mesuré	vertical
	Type ouverture	🔍	Observé / mesuré	Portes-fenêtres battantes avec soubassement
	Type menuiserie	🔍	Observé / mesuré	PVC
	Type de vitrage	🔍	Observé / mesuré	double vitrage
	Epaisseur lame air	🔍	Observé / mesuré	14 mm
	Présence couche peu émissive	🔍	Observé / mesuré	non
	Gaz de remplissage	🔍	Observé / mesuré	Air
	Positionnement de la menuiserie	🔍	Observé / mesuré	au nu intérieur
	Largeur du dormant menuiserie	🔍	Observé / mesuré	Lp: 5 cm
	Type volets	🔍	Observé / mesuré	Volets roulants PVC (tablier < 12mm)
	Type de masques proches	🔍	Observé / mesuré	Baie sous un balcon ou auvent
	Avancée l (profondeur des masques proches)	🔍	Observé / mesuré	< 2 m
Type de masques lointains	🔍	Observé / mesuré	Absence de masque lointain	
U Fenêtre (calculé)	🔍	Observé / mesuré	2,1	
<b>Porte 1</b>	Surface de porte	🔍	Observé / mesuré	1,9 m <sup>2</sup>
	Placement	🔍	Observé / mesuré	Mur 1 Nord, Sud, Ouest
	Type d'adjacence	🔍	Observé / mesuré	l'extérieur
	Nature de la menuiserie	🔍	Observé / mesuré	Porte simple en PVC
	Type de porte	🔍	Observé / mesuré	Porte avec double vitrage
	Positionnement de la menuiserie	🔍	Observé / mesuré	au nu intérieur
	Largeur du dormant menuiserie	🔍	Observé / mesuré	Lp: 5 cm
<b>Porte 2</b>	Surface de porte	🔍	Observé / mesuré	1,49 m <sup>2</sup>
	Placement	🔍	Observé / mesuré	Mur 3 Nord, Est
	Type d'adjacence	🔍	Observé / mesuré	un cellier
	Surface Aiu	🔍	Observé / mesuré	14,25 m <sup>2</sup>
	Etat isolation des parois Aiu	🔍	Observé / mesuré	non isolé
	Surface Aue	🔍	Observé / mesuré	7 m <sup>2</sup>

	Etat isolation des parois Aue		Observé / mesuré	non isolé
	Nature de la menuiserie		Observé / mesuré	Porte simple en bois
	Type de porte		Observé / mesuré	Porte opaque pleine
	Positionnement de la menuiserie		Observé / mesuré	au nu intérieur
	Largeur du dormant menuiserie		Observé / mesuré	Lp: 5 cm
<b>Porte 3</b>	Surface de porte		Observé / mesuré	1,9 m <sup>2</sup>
	Placement		Observé / mesuré	Mur 3 Nord, Est
	Type d'adjacence		Observé / mesuré	un cellier
	Surface Aiu		Observé / mesuré	14,25 m <sup>2</sup>
	Etat isolation des parois Aiu		Observé / mesuré	non isolé
	Surface Aue		Observé / mesuré	7 m <sup>2</sup>
	Etat isolation des parois Aue		Observé / mesuré	non isolé
	Nature de la menuiserie		Observé / mesuré	Porte simple en bois
	Type de porte		Observé / mesuré	Porte opaque pleine
	Positionnement de la menuiserie		Observé / mesuré	au nu intérieur
	Largeur du dormant menuiserie		Observé / mesuré	Lp: 5 cm
	<b>Pont Thermique 1</b>	Type PT		Observé / mesuré
Type isolation			Observé / mesuré	inconnue / inconnue
Longueur du PT			Observé / mesuré	25,3 m
<b>Pont Thermique 2</b>	Type PT		Observé / mesuré	Mur 2 Est / Plancher
	Type isolation		Observé / mesuré	inconnue / inconnue
	Longueur du PT		Observé / mesuré	4,4 m
<b>Pont Thermique 3</b>	Type PT		Observé / mesuré	Mur 4 Nord / Plancher
	Type isolation		Observé / mesuré	inconnue / inconnue
	Longueur du PT		Observé / mesuré	6,4 m

## Systemes

Donnée d'entrée		Origine de la donnée	Valeur renseignée	
<b>Ventilation</b>	Type de ventilation		Observé / mesuré	Ventilation naturelle par conduit
	Façades exposées		Observé / mesuré	plusieurs
	Logement Traversant		Observé / mesuré	oui
<b>Chauffage 1</b>	Type d'installation de chauffage		Observé / mesuré	Installation de chauffage avec appoint (insert/poêle bois/biomasse)
	Type générateur		Observé / mesuré	Electrique - Radiateur électrique NFC, NF** et NF***
	Année installation générateur		Observé / mesuré	1982 (estimée en fonction de la marque et du modèle)
	Energie utilisée		Observé / mesuré	Electrique
	Type générateur		Observé / mesuré	Bois - Poêle à bois (bûche) installé avant 1990
	Année installation générateur		Observé / mesuré	1989 (estimée en fonction de la marque et du modèle)
	Energie utilisée		Observé / mesuré	Bois
	Type de combustible bois		Observé / mesuré	Bûches
	Type émetteur		Observé / mesuré	Radiateur électrique NFC, NF** et NF***
	Type de chauffage		Observé / mesuré	divisé
	Équipement intermittence		Observé / mesuré	Avec intermittence pièce par pièce avec minimum de température
<b>Chauffage 2</b>	Type d'installation de chauffage		Observé / mesuré	Installation de chauffage simple
	Surface chauffée		Observé / mesuré	30 m <sup>2</sup>
	Type générateur		Observé / mesuré	Electrique - PAC air/air sans réseau de distribution installée entre 2008 et 2014
	Année installation générateur		Observé / mesuré	2009 (estimée en fonction de la marque et du modèle)

	Energie utilisée	🔍	Observé / mesuré	Electrique
	Type émetteur	🔍	Observé / mesuré	PAC air/air sans réseau de distribution installée entre 2008 et 2014
	Année installation émetteur	🔍	Observé / mesuré	2009 (estimée en fonction de la marque et du modèle)
	Surface chauffée par l'émetteur	🔍	Observé / mesuré	30 m²
	Type de chauffage	🔍	Observé / mesuré	divisé
	Equipement intermittence	🔍	Observé / mesuré	Avec intermittence pièce par pièce avec minimum de température
<b>Eau chaude sanitaire</b>	Nombre de niveaux desservis	🔍	Observé / mesuré	1
	Type générateur	🔍	Observé / mesuré	Electrique - Ballon électrique à accumulation vertical (catégorie B ou 2 étoiles)
	Année installation générateur	🔍	Observé / mesuré	2017 (estimée en fonction de la marque et du modèle)
	Energie utilisée	🔍	Observé / mesuré	Electrique
	Chaudière murale	🔍	Observé / mesuré	non
	Type de distribution	🔍	Observé / mesuré	production en volume habitable alimentant des pièces non contiguës
	Type de production	🔍	Observé / mesuré	accumulation
	Volume de stockage	🔍	Observé / mesuré	150 L
<b>Refroidissement</b>	Système	🔍	Observé / mesuré	Electrique - Pompe à chaleur (divisé) - type split
	Surface de référence refroidie	🔍	Observé / mesuré	30 m²
	Année installation équipement	🔍	Observé / mesuré	2009 (estimée en fonction de la marque et du modèle)
	Energie utilisée	🔍	Observé / mesuré	Electrique

#### Références réglementaires utilisées :

Article L134-4-2 du CCH, décret n° 2011-807 du 5 juillet 2011, arrêtés du 31 mars 2021, 8 octobre 2021 et du 17 juin 2021 relatif à la transmission des diagnostics de performance énergétique à l'Agence de l'environnement et de la maîtrise de l'énergie et relatif à l'utilisation réglementaire des logiciels pour l'élaboration des diagnostics de performance énergétique, 5 juillet 2024, décret 2020-1610, 2020-1609, 2006-1114, 2008-1175 ; Ordonnance 2005-655 art L271-4 à 6 ; Loi 2004-1334 art L134-1 à 5 ; décret 2006-1147 art R.134-1 à 5 du CCH et loi grenelle 2 n°2010-786 du juillet 2010.

#### Informations société : SARL ETIC 74, rue Victor Billon 33110 LE BOUSCAT

Tél. : Franck Laroche : 06 99 53 17 49 / Gilles GABORIT 06 59 66 50 95 / eticgilles@gmail.com - N°SIREN : 489332635 - Compagnie d'assurance : AXA n° 10-90-435-4

#### À l'attention du propriétaire du bien au moment de la réalisation du DPE :

Dans le cadre du Règlement général sur la protection des données (RGPD), l'Ademe vous informe que vos données personnelles (Nom-Prénom-Adresse) sont stockées dans la base de données de l'observatoire DPE à des fins de contrôles ou en cas de contestations ou de procédures judiciaires. Ces données sont stockées jusqu'à la date de fin de validité du DPE.

Vous disposez d'un droit d'accès, de rectification, de portabilité, d'effacement ou une limitation du traitement de ces données. Si vous souhaitez faire valoir votre droit, veuillez nous contacter à l'adresse mail indiquée à la page «Contacts» de l'Observatoire DPE (<https://observatoire-dpe.ademe.fr/>).

N°ADEME

[2633E1556246C](https://observatoire-dpe.ademe.fr/)



## Etat de l'Installation Intérieure d'Electricité

Numéro de dossier : DYNAMISAVOCATS 24000358-CCO//IB  
Date du repérage : 10/06/2026

La présente mission consiste, suivant l'arrêté du 28 septembre 2017 et du 4 avril 2011, à établir un état de l'installation électrique, en vue d'évaluer les risques pouvant porter atteinte à la sécurité des personnes. (Application des articles L. 134-7 du code de la construction et de l'habitation). En aucun cas, il ne s'agit d'un contrôle de conformité de l'installation vis-à-vis de la réglementation en vigueur. Cet état de l'installation intérieure d'électricité est valable 3 ans pour la vente et 6 ans pour la location.

### 1. - Désignation et description du local d'habitation et de ses dépendances

*Localisation du local d'habitation et de ses dépendances :*

Type d'immeuble : ..... **Maison individuelle**

Adresse : ..... **5 rue des Violettes**

Commune : ..... **33380 BIGANOS**

Département : ..... **Gironde**

Référence cadastrale : ..... **Section cadastrale BI, Parcelle(s) n° 42, identifiant fiscal : N/A**

*Désignation et situation du ou des lot(s) de copropriété :*

Périmètre de repérage : ..... **Toutes parties visibles et accessibles sans démontage ni investigations destructives.**

Année de construction : ..... **> 1997**

Parties du bien non visitées : ..... **Néant**

### 2. - Identification du donneur d'ordre

*Identité du donneur d'ordre :*

Nom et prénom : ..... **DYNAMISAVOCATS 24000358-CCO//IB**

Adresse : ..... **27 rue Boudet**

**CS 32048**

**33001 BORDEAUX**

Téléphone et adresse internet : . **Non communiquées**

Qualité du donneur d'ordre (sur déclaration de l'intéressé) : **Autre**

*Propriétaire du local d'habitation et de ses dépendances:*

Nom et prénom : ..... **DYNAMISAVOCATS 24000358-CCO//IB**

Adresse : ..... **27 rue Boudet**

**CS 32048**

**33001 BORDEAUX**

### 3. - Identification de l'opérateur ayant réalisé l'intervention et signé le rapport

*Identité de l'opérateur de diagnostic :*

Nom et prénom : ..... **GABORIT Gilles**

Raison sociale et nom de l'entreprise : ..... **SARL ETIC**

Adresse : ..... **74, rue Victor Billon**

..... **33110 LE BOUSCAT**

Numéro SIRET : ..... **48933263500015**

Désignation de la compagnie d'assurance : **AXA**

Numéro de police et date de validité : ..... **10-90-435-4 - 31/12/2026**

Le présent rapport est établi par une personne dont les compétences sont certifiées par **LCP, 23 bis rue Thomas Edison 33610 CANEJAN** le **20/03/2022** jusqu'au **19/03/2029**. (Certification de compétence **849**)

#### 4. – Rappel des limites du champ de réalisation de l'état de l'installation intérieure d'électricité

L'état de l'installation intérieure d'électricité porte sur l'ensemble de l'installation intérieure d'électricité à basse tension des locaux à usage d'habitation située en aval de l'appareil général de commande et de protection de cette installation. Il ne concerne pas les matériels d'utilisation amovibles, ni les circuits internes des matériels d'utilisation fixes, destinés à être reliés à l'installation électrique fixe, ni les installations de production ou de stockage par batteries d'énergie électrique du générateur jusqu'au point d'injection au réseau public de distribution d'énergie ou au point de raccordement à l'installation intérieure. Il ne concerne pas non plus les circuits de téléphonie, de télévision, de réseau informatique, de vidéophonie, de centrale d'alarme, etc., lorsqu'ils sont alimentés en régime permanent sous une tension inférieure ou égale à 50 V en courant alternatif et 120 V en courant continu.

L'intervention de l'opérateur réalisant l'état de l'installation intérieure d'électricité ne porte que sur les constituants visibles, visitables, de l'installation au moment du diagnostic. Elle s'effectue sans démontage de l'installation électrique (hormis le démontage des capots des tableaux électriques lorsque cela est possible) ni destruction des isolants des câbles.

Des éléments dangereux de l'installation intérieure d'électricité peuvent ne pas être repérés, notamment :

- les parties de l'installation électrique non visibles (incorporées dans le gros œuvre ou le second œuvre ou masquées par du mobilier) ou nécessitant un démontage ou une détérioration pour pouvoir y accéder (boîtes de connexion, conduits, plinthes, goulottes, huisseries, éléments chauffants incorporés dans la maçonnerie, luminaires des piscines plus particulièrement) ;
- les parties non visibles ou non accessibles des tableaux électriques après démontage de leur capot ;
- inadéquation entre le courant assigné (calibre) des dispositifs de protection contre les surintensités et la section des conducteurs sur toute la longueur des circuits;

#### 5. – Conclusion relative à l'évaluation des risques pouvant porter atteinte à la sécurité des personnes

- L'installation intérieure d'électricité ne comporte aucune anomalie.
- L'installation intérieure d'électricité comporte une ou des anomalies.

##### **Anomalies avérées selon les domaines suivants :**

- L'appareil général de commande et de protection et de son accessibilité.
- Dispositif de protection différentiel à l'origine de l'installation / Prise de terre et installation de mise à la terre.
- Dispositif de protection contre les surintensités adapté à la section des conducteurs, sur chaque circuit.
- La liaison équipotentielle et installation électrique adaptées aux conditions particulières des locaux contenant une douche ou une baignoire.
- Matériels électriques présentant des risques de contacts directs avec des éléments sous tension - Protection mécanique des conducteurs.
- Matériels électriques vétustes, inadaptés à l'usage.

Domaines	Anomalies
3. Dispositif de protection contre les surintensités adapté à la section des conducteurs, sur chaque circuit	Au moins un dispositif de protection contre les surintensités n'est pas placé sur un conducteur de phase.
	Plusieurs circuits disposent d'un conducteur neutre commun dont les conducteurs ne sont pas correctement protégés contre les surintensités.
	Le courant assigné (calibre) de la protection contre les surcharges et courts-circuits d'au moins un circuit n'est pas adapté à la section des conducteurs correspondants.
5. Matériels électriques présentant des risques de contacts directs avec des éléments sous tension -	L'Enveloppe d'au moins un matériel est manquante ou détériorée. Remarques : Obturateur(s) tableau électrique manquants, (Maison - Dégagement) Boîte de dérivation sans enveloppe de protection intégrale (Maison - Cuisine (présence de mobilier lourd))

Domaines	Anomalies
Protection mécanique des conducteurs	L'installation électrique comporte au moins une connexion avec une partie active nue sous tension accessible. Remarques : Les dominos et/ou connecteurs sont apparents. Ils doivent être placés dans des boîtes de connexion fermées afin d'éviter tout risque électrique. Présence de connexion de matériel électrique présentant des parties actives nues sous tension
	Au moins un conducteur isolé n'est pas placé sur toute sa longueur dans un conduit, une goulotte ou une plinthe ou une huisserie, en matière isolante ou métallique, jusqu'à sa pénétration dans le matériel électrique qu'il alimente.

**Anomalies relatives aux installations particulières :**

- Appareils d'utilisation situés dans des parties communes et alimentés depuis la partie privative ou inversement.
- Piscine privée, ou bassin de fontaine

**Informations complémentaires :**

- Socles de prise de courant, dispositif à courant différentiel résiduel à haute sensibilité

Domaines	Informations complémentaires
IC. Socles de prise de courant, dispositif à courant différentiel résiduel à haute sensibilité	Il n'y a aucun dispositif différentiel à haute sensibilité $\leq 30$ mA
	L'ensemble des socles de prise de courant est du type à obturateur
	L'ensemble des socles de prise de courant possède un puits de 15 mm.

6. - Avertissement particulier

Domaines	Points de contrôle
Néant	-

**Parties du bien (pièces et emplacements) n'ayant pu être visitées et justification :**

Néant

7. - Conclusion relative à l'évaluation des risques relevant du devoir de conseil de professionnel

Néant

*Nota : Le présent rapport est établi par une personne dont les compétences sont certifiées par LCP, 23 bis rue Thomas Edison 33610 CANEJAN -*

Dates de visite et d'établissement de l'état :

Visite effectuée le : **10/06/2026**  
Etat rédigé à **BIGANOS**, le **10/06/2026**

**Par : GABORIT Gilles**



**Signature du représentant :**

--

8. – Explications détaillées relatives aux risques encourus

**Objectif des dispositions et description des risques encourus**

**Appareil général de commande et de protection** : Cet appareil, accessible à l'intérieur du logement, permet d'interrompre, en cas d'urgence, en un lieu unique, connu et accessible, la totalité de la fourniture de l'alimentation électrique.  
Son absence, son inaccessibilité ou un appareil inadapté ne permet pas d'assurer cette fonction de coupure en cas de danger (risque d'électrisation, voire d'électrocution), d'incendie ou d'intervention sur l'installation électrique.

**Protection différentielle à l'origine de l'installation** : Ce dispositif permet de protéger les personnes contre les risques de choc électrique lors d'un défaut d'isolement sur un matériel électrique.  
Son absence ou son mauvais fonctionnement peut être la cause d'une électrisation, voire d'une électrocution.

**Prise de terre et installation de mise à la terre** : Ces éléments permettent, lors d'un défaut d'isolement sur un matériel électrique, de dévier à la terre le courant de défaut dangereux qui en résulte.  
L'absence de ces éléments ou leur inexistence partielle peut être la cause d'une électrisation, voire d'une électrocution.

**Protection contre les surintensités** : Les disjoncteurs divisionnaires ou coupe-circuits à cartouche fusible, à l'origine de chaque circuit, permettent de protéger les conducteurs et câbles électriques contre les échauffements anormaux dus aux surcharges ou courts-circuits.  
L'absence de ces dispositifs de protection ou leur calibre trop élevé peut être à l'origine d'incendies.

**Liaison équipotentielle dans les locaux contenant une baignoire ou une douche** : Elle permet d'éviter, lors d'un défaut, que le corps humain ne soit traversé par un courant électrique dangereux.  
Son absence privilégiée, en cas de défaut, l'écoulement du courant électrique par le corps humain, ce qui peut être la cause d'une électrisation, voire d'une électrocution.

**Règles liées aux zones dans les locaux contenant une baignoire ou une douche** : Les règles de mise en œuvre de l'installation électrique à l'intérieur de tels locaux permettent de limiter le risque de chocs électriques, du fait de la réduction de la résistance électrique du corps humain lorsque celui-ci est mouillé ou immergé.  
Le non-respect de celles-ci peut être la cause d'une électrisation, voire d'une électrocution.

**Matériels électriques présentant des risques de contact direct** : Les matériels électriques dont des parties nues sous tension sont accessibles (matériels électriques anciens, fils électriques dénudés, bornes de connexion non placées dans une boîte équipée d'un couvercle, matériels électriques cassés...) présentent d'importants risques d'électrisation, voire d'électrocution.

**Matériels électriques vétustes ou inadaptés à l'usage** : Ces matériels électriques, lorsqu'ils sont trop anciens, n'assurent pas une protection satisfaisante contre l'accès aux parties nues sous tension ou ne possèdent plus un niveau d'isolement suffisant. Lorsqu'ils ne sont pas adaptés à l'usage que l'on veut en faire, ils deviennent très dangereux lors de leur utilisation. Dans les deux cas, ces matériels présentent d'importants risques d'électrisation, voire d'électrocution.

**Appareils d'utilisation situés dans des parties communes et alimentés depuis les parties privatives** : Lorsque l'installation électrique issue de la partie privative n'est pas mise en œuvre correctement, le contact d'une personne avec la masse d'un matériel électrique en défaut ou une partie active sous tension peut être la cause d'électrisation, voire d'électrocution.

**Piscine privée ou bassin de fontaine** : Les règles de mise en œuvre de l'installation électrique et des équipements associés à la piscine ou au bassin de fontaine permettent de limiter le risque de chocs électriques, du fait de la réduction de la résistance électrique du corps humain lorsque celui-ci est mouillé ou immergé. Le non-respect de celles-ci peut être la cause d'une électrisation, voire d'une électrocution.

Informations complémentaires

**Objectif des dispositions et description des risques encourus**

**Dispositif(s) différentiel(s) à haute sensibilité protégeant l'ensemble de l'installation électrique** : L'objectif est d'assurer rapidement la coupure du courant de l'installation électrique ou du circuit concerné, dès l'apparition d'un courant de défaut même de faible valeur. C'est le cas notamment lors de la défaillance occasionnelle (telle que l'usure normale ou anormale des matériels, l'imprudence ou le défaut d'entretien, la rupture du conducteur de mise à la terre d'un matériel électrique) des mesures classiques de protection contre les risques d'électrisation, voire d'électrocution.

**Socles de prise de courant de type à obturateurs** : Socles de prise de courant de type à obturateurs : l'objectif est d'éviter l'introduction, en particulier par un enfant, d'un objet dans une alvéole d'un socle de prise de courant sous tension pouvant entraîner des brûlures graves et/ ou l'électrisation, voire l'électrocution.

**Socles de prise de courant de type à puits** : La présence d'un puits au niveau d'un socle de prise de courant évite le risque d'électrisation, voire d'électrocution, au moment de l'introduction des fiche mâles non isolées d'un cordon d'alimentation.

Règles élémentaires de sécurité et d'usage à respecter (liste non exhaustive)

L'électricité constitue un danger invisible, inodore et silencieux et c'est pourquoi il faut être vigilant quant aux risques qu'elle occasionne (incendie, électrisation, électrocution). Restez toujours attentif à votre installation électrique, vérifiez qu'elle soit et reste en bon état.

Pour limiter les risques, il existe des moyens de prévention simples :

- Ne jamais manipuler une prise ou un fil électrique avec des mains humides
- Ne jamais tirer sur un fil électrique pour le débrancher
- Débrancher un appareil électrique avant de le nettoyer
- Ne jamais toucher les fiches métalliques d'une prise de courant
- Ne jamais manipuler un objet électrique sur un sol humide ou mouillé

# Etat des Risques et Pollutions

En application des articles L125-5 à 7 et R125-26 du code de l'environnement.

Référence : DYNAMISAVOCATS 24000358-CCO//IB

Date de réalisation : 10 juin 2026 (Valable 6 mois)  
Selon les informations mises à disposition par arrêté préfectoral :  
N° 33-2019-07-23-004 du 23 juillet 2019, modifié le 31 mars 2022.

## Références du bien

### Adresse du bien

5 Rue des Violettes  
33380 Biganos

### Référence(s) cadastrale(s):

BI0042, BI0042

*ERP établi selon les parcelles localisées au cadastre.*

### Vendeur

DYNAMISAVOCATS 24000358-CCO//IB

### Acquéreur

-



## Synthèses

A ce jour, la commune est soumise à l'obligation d'Information Acquéreur Locataire (IAL). Une déclaration de sinistre indemnisé est nécessaire.

Etat des Risques et Pollutions (ERP)						
Votre commune				Votre immeuble		
Type	Nature du risque	Etat de la procédure	Date	Concerné	Travaux	Réf.
PPRn	Feu de forêt	approuvé	30/03/2010	oui	oui	p.6
PPRn	Inondation Par submersion marine	approuvé	19/04/2019	non	non	p.8
PPRn	Inondation Submersion marine (changement...)	approuvé	19/04/2019	non	non	p.8
SIS <sup>(1)</sup>	Pollution des sols	approuvé	21/02/2019	non	-	p.9
Périmètre d'application d'une Obligation Légale de Débroussailement				oui	-	p.7
Zonage de sismicité : 1 - Très faible <sup>(2)</sup>				non	-	-

### Etat des Risques et Pollutions (ERP)

Votre commune				Votre immeuble		
Type	Nature du risque	Etat de la procédure	Date	Concerné	Travaux	Réf.
	Zonage du potentiel radon : 1 - Faible <sup>(3)</sup>			non	-	-
Commune non concernée par la démarche d'étude du risque lié au recul du trait de côte.						

Etat des risques approfondi (Synthèse Risque Argile / ENSA / ERPS)	Concerné	Détails
Zonage du retrait-gonflement des argiles	Oui	Aléa Moyen
Plan d'Exposition au Bruit <sup>(4)</sup>	Non	-
Basias, Basol, Icpé	Oui	2 sites * à - de 500 mètres

\* Ce chiffre ne comprend pas les sites non localisés de la commune.

(1) Secteur d'Information sur les Sols.







(2) Zonage sismique de la France d'après l'annexe des articles R563-1 à 8 du Code de l'Environnement modifiés par les Décrets n°2010-1254 et n°2010-1255 du 22 octobre 2010 ainsi que par l'Arrêté du 22 octobre 2010 (nouvelles règles de construction parasismique - EUROCODE 8).

(3) Situation de l'immeuble au regard des zones à potentiel radon du territoire français définies à l'article R.1333-29 du code de la santé publique modifié par le Décret n°2018-434 du 4 juin 2018, délimitées par l'Arrêté interministériel du 27 juin 2018.

(4) Information cartographique consultable en mairie et en ligne à l'adresse suivante : <https://www.geoportail.gouv.fr/donnees/plan-dexposition-au-bruit-peb>

Attention, les informations contenues dans le second tableau de synthèse ci-dessus sont données à titre informatif. Pour plus de détails vous pouvez commander un Etat des risques approfondi.

Attention, les informations contenues dans ce tableau de synthèse sont données à titre informatif et ne sont pas détaillées dans ce document.

Etat des risques complémentaires (Géorisques)		
Risques	Concerné	Détails
 <b>Inondation</b>	TRI : Territoire à Risque important d'Inondation	<b>Oui</b> <i>Présence d'un TRI sur la commune sans plus d'informations sur l'exposition du bien.</i>
	AZI : Atlas des Zones Inondables	<b>Non</b> -
	PAPI : Programmes d'actions de Prévention des Inondations	<b>Oui</b> <i>Présence d'un PAPI sur la commune sans plus d'informations sur l'exposition du bien.</i>
	Remontées de nappes	<b>Oui</b> <i>Zones potentiellement sujettes aux inondations de cave, fiabilité FORTE (dans un rayon de 500 mètres).</i>
 <b>Installation nucléaire</b>	<b>Non</b> -	
 <b>Mouvement de terrain</b>	<b>Non</b> -	
 <b>Pollution des sols, des eaux ou de l'air</b>	BASOL : Sites pollués ou potentiellement pollués	<b>Oui</b> <i>Le bien se situe dans un rayon de 500 mètres d'un ou plusieurs sites identifiés.</i>
	BASIAS : Sites industriels et activités de service	<b>Non</b> -
	ICPE : Installations industrielles	<b>Oui</b> <i>Le bien se situe dans un rayon de 1000 mètres d'une ou plusieurs installations identifiées.</i>
 <b>Cavités souterraines</b>	<b>Non</b> -	
 <b>Canalisation TMD</b>	<b>Non</b> -	

Source des données : <https://www.georisques.gouv.fr/>

## Sommaire

---

Synthèses .....	1
Formulaire récapitulatif .....	5
Localisation sur cartographie des risques .....	6
Obligations Légales de Débroussaillage .....	7
Procédures ne concernant pas l'immeuble .....	8
Déclaration de sinistres indemnisés .....	10
Argiles - Information relative aux travaux non réalisés .....	11
Prescriptions de travaux, Documents de référence, Conclusions .....	12
Annexes .....	13

## État des Risques et Pollutions

Cet état, à remplir par le vendeur ou le bailleur, est destiné à être joint en annexe d'un contrat de vente ou de location d'un bien immobilier et à être remis, dès la première visite, au potentiel acquéreur par le vendeur ou au potentiel locataire par le bailleur. Il doit dater de moins de 6 mois et être actualisé, si nécessaire, lors de l'établissement de la promesse de vente, du contrat préliminaire, de l'acte authentique ou du contrat de bail.

**Situation du bien immobilier (bâti ou non bâti)** Document réalisé le : 10/06/2026

Parcelle(s) : BI0042, BI0042  
5 Rue des Violettes 33380 Biganos

### Situation de l'immeuble au regard de plans de prévention des risques naturels [PPRn]

L'immeuble est situé dans le périmètre d'un PPRn **prescrit** oui  non

L'immeuble est situé dans le périmètre d'un PPRn **appliqué par anticipation** oui  non

L'immeuble est situé dans le périmètre d'un PPRn **approuvé** oui  non

Les risques naturels pris en compte sont liés à : (les risques grisés ne font pas l'objet d'une procédure PPR sur la commune)

Inondation  Crue torrentielle  Remontée de nappe  Submersion marine  Avalanche   
Mouvement de terrain  Mvt terrain-Sécheresse  Séisme  Cyclone  Eruption volcanique   
Feu de forêt  autre

L'immeuble est concerné par des prescriptions de travaux dans le règlement du ou des PPRn oui  non   
si oui, les travaux prescrits par le règlement du PPR naturel ont été réalisés' oui  non

### Situation de l'immeuble au regard de plans de prévention des risques miniers [PPRm]

L'immeuble est situé dans le périmètre d'un PPRm **prescrit** oui  non

L'immeuble est situé dans le périmètre d'un PPRm **appliqué par anticipation** oui  non

L'immeuble est situé dans le périmètre d'un PPRm **approuvé** oui  non

Les risques miniers pris en compte sont liés à : (les risques grisés ne font pas l'objet d'une procédure PPR sur la commune)

Risque miniers  Affaissement  Effondrement  Tassement  Emission de gaz   
Pollution des sols  Pollution des eaux  autre

L'immeuble est concerné par des prescriptions de travaux dans le règlement du ou des PPRm oui  non   
si oui, les travaux prescrits par le règlement du PPR miniers ont été réalisés oui  non

### Situation de l'immeuble au regard de plans de prévention des risques technologiques [PPRt]

L'immeuble est situé dans le périmètre d'un PPRt **approuvé** oui  non

L'immeuble est situé dans le périmètre d'un PPRt **prescrit** oui  non

Les risques technologiques pris en compte sont liés à : (les risques grisés ne font pas l'objet d'une procédure PPR sur la commune)

Risque Industriel  Effet thermique  Effet de surpression  Effet toxique  Projection

L'immeuble est situé en secteur d'expropriation ou de délaissement oui  non   
L'immeuble est situé en zone de prescription oui  non   
Si la transaction concerne un logement, les travaux prescrits ont été réalisés oui  non   
Si la transaction ne concerne pas un logement, l'information sur le type de risques auxquels l'immeuble est exposé ainsi que leur gravité, probabilité et cinétique, est jointe à l'acte de vente ou au contrat de location\* oui  non

\*Information à compléter par le vendeur / bailleur, disponible auprès de la Préfecture

### Situation de l'immeuble au regard du zonage sismique réglementaire

L'immeuble est situé dans une zone de sismicité classée en : zone 1  zone 2  zone 3  zone 4  zone 5   
Très faible Faible Modérée Moyenne Forte

### Situation de l'immeuble au regard du zonage réglementaire à potentiel radon

L'immeuble se situe dans une zone à potentiel radon : zone 1  zone 2  zone 3   
Faible Faible avec facteur de transfert Significatif

### Information relative aux sinistres indemnisés par l'assurance suite à une catastrophe N/M/T (catastrophe naturelle, minière ou technologique)

L'immeuble a donné lieu au versement d'une indemnité à la suite d'une catastrophe N/M/T\* oui  non   
\*Information à compléter par le vendeur / bailleur

### Information relative à la pollution des sols

L'immeuble est situé dans un Secteur d'Information sur les Sols (SIS) oui  non   
Selon les informations mises à disposition par l'arrêté préfectoral 33-2019-02-21-004 du 21/02/2019 portant création des SIS dans le département

### Situation de l'immeuble au regard du recul du trait de côte (RTC)

L'immeuble est situé sur une commune concernée par le recul du trait de côte et listée par décret oui  non   
L'immeuble est situé dans une zone exposée au recul du trait de côte identifiée par un document d'urbanisme : oui, à horizon d'exposition de 0 à 30 ans  oui, à horizon d'exposition de 30 à 100 ans  non  zonage indisponible   
L'immeuble est concerné par des prescriptions applicables à cette zone oui  non   
L'immeuble est concerné par une obligation de démolition et de remise en état à réaliser oui  non   
\*Information à compléter par le vendeur / bailleur

### Situation de l'immeuble au regard de l'obligation légale de débroussaillage (OLD)

L'immeuble se situe dans un périmètre d'application d'une Obligation Légale de Débroussaillage oui  non   
L'immeuble est concerné par une obligation légale de débroussailler\* oui  non   
\*Information à compléter par le vendeur / bailleur

### Parties concernées

**Vendeur** DYNAMISAVOCATS 24000358-CCO//IB à  le

**Acquéreur** - à  le

1. Partie à compléter par le vendeur - bailleur - donateur - partie1 et sur sa seule responsabilité  
Attention ! S'ils n'impliquent pas d'obligation ou d'interdiction réglementaire particulière, les aléas connus ou prévisibles qui peuvent être signalés dans les divers documents d'information préventive et concerner le bien immobilier, ne sont pas mentionnés par cet état.

## Feu de forêt

PPRn Feu de forêt, approuvé le 30/03/2010

## Concerné\*

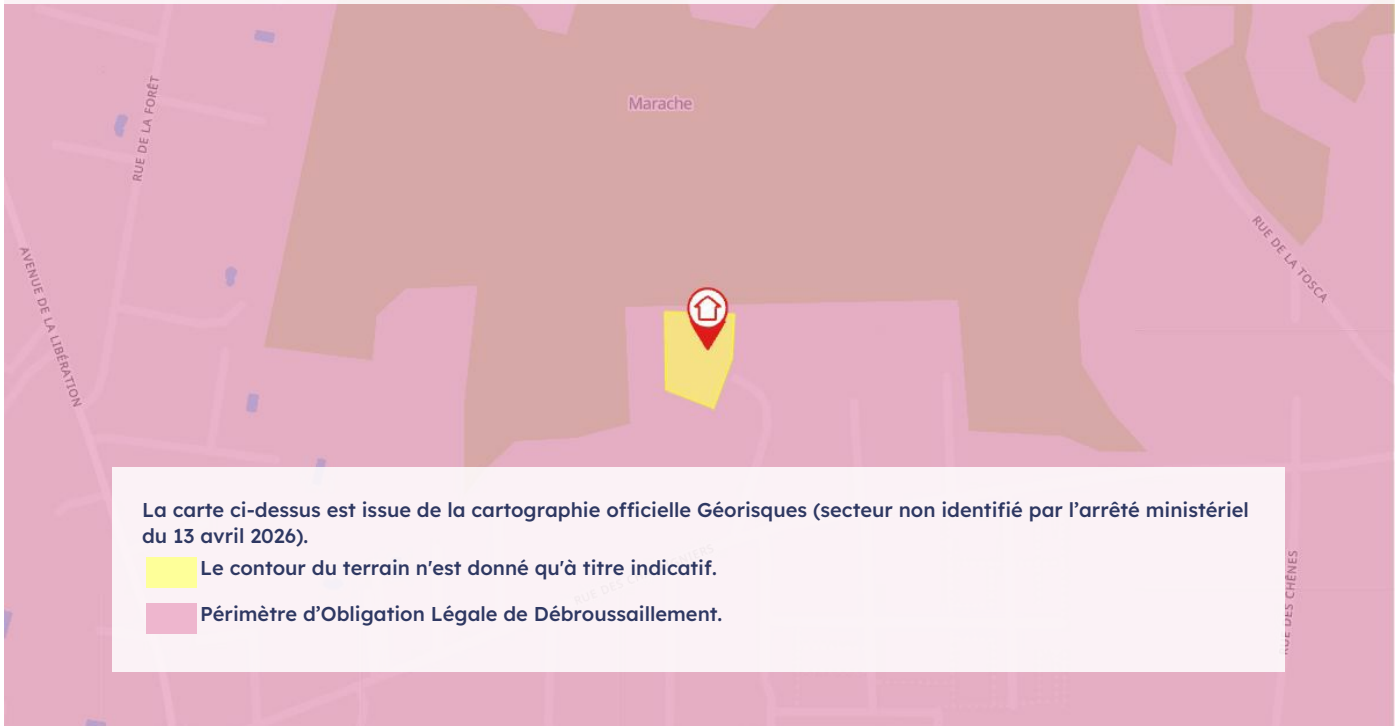
\* L'immeuble est situé dans le périmètre d'une zone à risques



# Obligations Légales de Débroussaillage

## Concerné \*

\* Le bien se situe dans le périmètre d'application d'une obligation légale de débroussaillage.



## Effectivité des Obligations Légales de Débroussaillage

Le bien doit effectivement être débroussaillé s'il se situe dans un périmètre soumis à des Obligations Légales de Débroussaillage et s'il remplit l'une ou l'autre des conditions suivantes (cf. [article L.134-6](#) du Code forestier) :

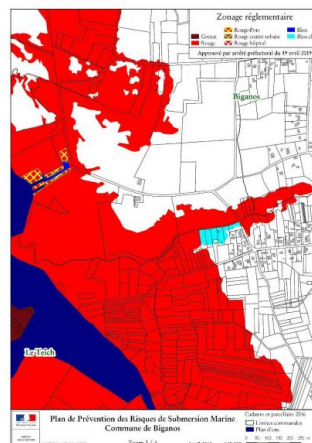
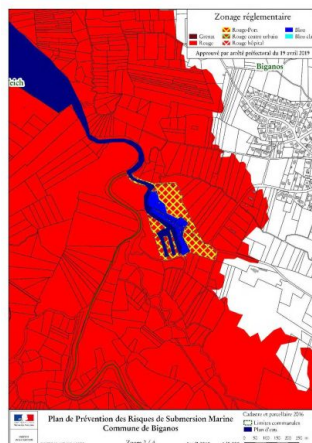
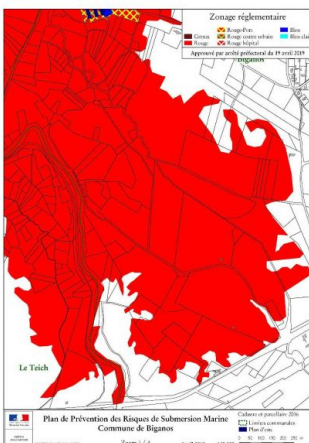
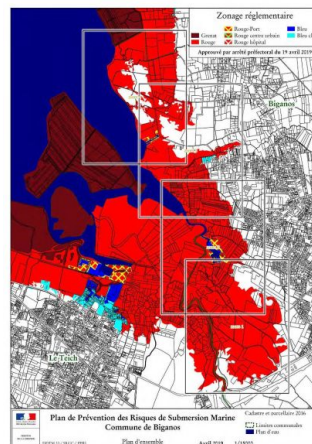
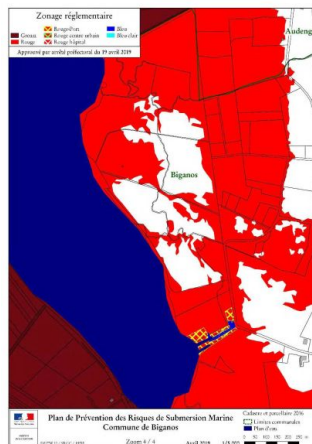
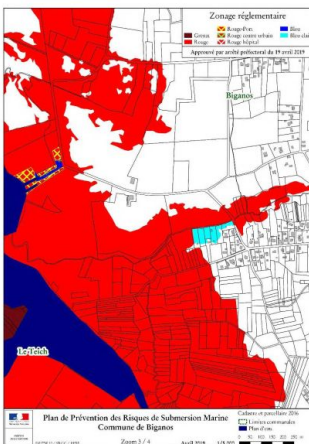
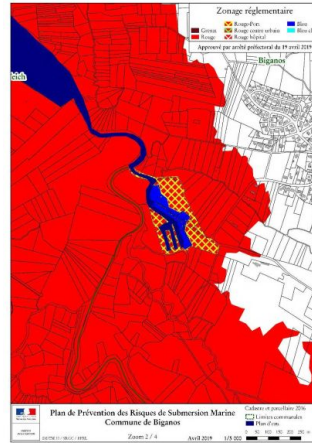
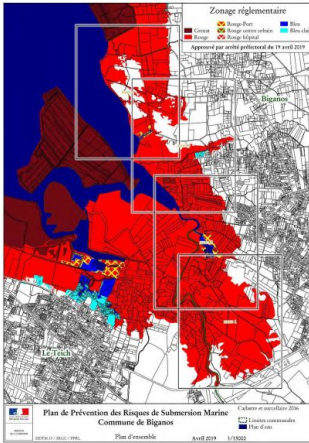
- Il se situe aux abords :
  - d'une construction, un chantier ou toute autre installation ;
  - d'une voie privée donnant accès à une construction, un chantier ou toute autre installation ;
- Il se situe dans :
  - une zone urbaine d'un PLU, une zone constructible d'une carte communale ou une partie actuellement urbanisée d'une commune soumise au RNU ;
  - une Zone d'Aménagement Concerté, une Association Foncière Urbaine ou un lotissement ;
- Il accueille
  - des résidences démontables constituant l'habitat permanent de leurs utilisateurs ou des résidences mobiles ;
  - un camping ou un parc résidentiel destiné à l'accueil d'habitations légères de loisirs ;
  - une installation classée pour la protection de l'environnement.

## Cartographies ne concernant pas l'immeuble

*Au regard de sa position géographique, l'immeuble n'est pas concerné par :*

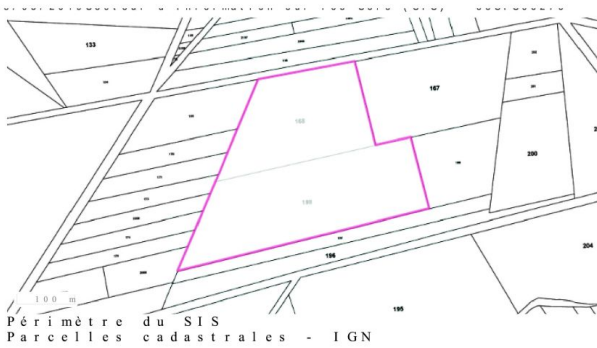
Le PPRn multirisque, approuvé le 19/04/2019

*Pris en considération : Par submersion marine, Submersion marine (changement climatique)*





Le SIS Pollution des sols, approuvé le 21/02/2019



Identifiant : 33 SIS 06276

## Déclaration de sinistres indemnisés

### en application des articles L 125-5 et R125-26 du Code de l'environnement

Si, à votre connaissance, l'immeuble a fait l'objet d'une indemnisation suite à des dommages consécutifs à des événements ayant eu pour conséquence la publication d'un arrêté de catastrophe naturelle, cochez ci-dessous la case correspondante dans la colonne "Indemnisé".

#### Arrêtés CATNAT sur la commune

Risque	Début	Fin	JO	Indemnisé
Par une crue (débordement de cours d'eau) - Par ruissellement et coulée de boue	09/05/2020	11/05/2020	10/07/2020	<input type="checkbox"/>
Inondation - Par ruissellement et coulée de boue	29/01/2014	31/01/2014	09/07/2014	<input type="checkbox"/>
Par remontées de nappes phréatiques	25/01/2014	02/02/2014	04/03/2015	<input type="checkbox"/>
Par une crue (débordement de cours d'eau) - Par ruissellement et coulée de boue	07/06/2013	09/06/2013	23/11/2013	<input type="checkbox"/>
Par remontées de nappes phréatiques	07/06/2013	24/06/2013	01/03/2014	<input type="checkbox"/>
Par une crue (débordement de cours d'eau) - Par ruissellement et coulée de boue Par submersion marine	24/01/2009	27/01/2009	29/01/2009	<input type="checkbox"/>
Par une crue (débordement de cours d'eau) - Par ruissellement et coulée de boue	09/05/2000	09/05/2000	14/06/2001	<input type="checkbox"/>
Par submersion marine - Glissement de terrain	25/12/1999	29/12/1999	30/12/1999	<input type="checkbox"/>
Par une crue (débordement de cours d'eau) - Par ruissellement et coulée de boue	08/12/1982	31/12/1982	13/01/1983	<input type="checkbox"/>
Tempête (vent)	06/11/1982	10/11/1982	02/12/1982	<input type="checkbox"/>

Pour en savoir plus, chacun peut consulter en préfecture ou en mairie, le dossier départemental sur les risques majeurs, le document d'information communal sur les risques majeurs et, sur internet, le portail dédié à la prévention des risques majeurs : <https://www.georisques.gouv.fr/>

**Préfecture :** Bordeaux - Gironde

**Commune :** Biganos

#### Adresse de l'immeuble

5 Rue des Violettes  
Parcelle(s) : BI0042, BI0042  
33380 Biganos

France

**Établi le :**

**Acquéreur :**

**Vendeur :**

DYNAMISAVOCATS 24000358-CCO//IB

## Argiles - Information relative aux travaux non réalisés

Conformément aux dispositions de l'article R125-24 du Code de l'environnement pris en son dernier alinéa :

*« En cas de vente du bien assuré et lorsqu'il dispose du rapport d'expertise qui lui a été communiqué par l'assureur conformément à l'article L. 125-2 du code des assurances, le vendeur joint à l'état des risques la liste des travaux permettant un arrêt des désordres existants non réalisés bien qu'ayant été indemnisés ou ouvrant droit à une indemnisation et qui sont consécutifs à des dommages matériels directs causés par le phénomène naturel de mouvements de terrain différentiels consécutifs à la sécheresse et à la réhydratation des sols survenus pendant la période au cours de laquelle il a été propriétaire du bien ».*

	Oui	Non
L'immeuble présente des désordres répondant aux critères énoncés dans l'article ci-dessus reproduit.	<input type="checkbox"/>	<input type="checkbox"/>

Le vendeur doit joindre à l'état des risques la liste des travaux non encore réalisés permettant un arrêt de ces désordres.

## Prescriptions de travaux

---

Pour le PPR « Feu de forêt » approuvé le 30/03/2010, des prescriptions s'appliquent dans les cas suivants :

- Quelle que soit la zone et la destination du bien : référez-vous au règlement, page(s) 16,17

## Documents de référence

---

- Règlement du PPRn Feu de forêt, approuvé le 30/03/2010
- Note de présentation du PPRn Feu de forêt, approuvé le 30/03/2010

*Sauf mention contraire, ces documents font l'objet d'un fichier complémentaire distinct et disponible auprès du prestataire qui vous a fourni cet ERP.*

## Conclusions

---

L'Etat des Risques en date du 10/06/2026 fait apparaître que la commune dans laquelle se trouve le bien fait l'objet d'un arrêté préfectoral n°33-2019-07-23-004 en date du 23/07/2019, modifié le 31/03/2022 en matière d'obligation d'Information Acqureur Locataire sur les Risques Naturels, Miniers et Technologiques.

Selon les informations mises à disposition dans le Dossier Communal d'Information, le BIEN est ainsi concerné par :

- Le risque Feu de forêt et par la réglementation du PPRn Feu de forêt approuvé le 30/03/2010  
Des prescriptions de travaux existent pour l'immeuble.
- L'Obligation Légale de Débroussaillage, conformément à l'arrêté en date du 6 février 2024 classant les bois et forêts exposés au risque d'incendie au titre des articles L. 132-1 et L. 133-1 du code forestier (AGRT2401596A), ainsi qu'aux données issues de la plateforme Géorisques

## Sommaire des annexes

---

Arrêté Préfectoral départemental n° 33-2019-07-23-004 du 23 juillet 2019, modifié le 31 mars 2022

Cartographies :

- Cartographie réglementaire du PPRn Feu de forêt, approuvé le 30/03/2010
- Fiche d'information des acquéreurs et des locataires sur la sismicité
- Cartographie réglementaire de la sismicité
- Fiche d'information des acquéreurs et des locataires sur le risque radon
- Fiche d'information des acquéreurs et des locataires sur l'obligation légale de débroussaillage

*À titre indicatif, ces pièces sont jointes au présent rapport.*



PRÉFÈTE DE LA GIRONDE

Direction départementale  
des territoires et de la mer  
de la Gironde  
Service Risques et Gestion de Crise  
Unité Plans de Prévention des Risques  
Naturels Terrestres et Technologiques

Bordeaux, le 23 JUIL. 2019

ARRÊTÉ DU 23 juillet 2019

**MODIFIANT LA LISTE DES COMMUNES CONCERNÉES PAR L'INFORMATION  
DES ACQUÉREURS ET DES LOCATAIRES DE BIENS IMMOBILIERS SUR  
LES RISQUES NATURELS, MINIERS ET TECHNOLOGIQUES MAJEURS**

**LA PRÉFÈTE DE LA GIRONDE,  
OFFICIER DE LA LÉGION D'HONNEUR,  
OFFICIER DE L'ORDRE NATIONAL DU MÉRITE,**

- VU le code général des collectivités territoriales ;
- VU le code de l'environnement et notamment ses articles L.125-2 à L.125-7, articles R.125-23 à R.125-27 et R.563-1 à R.563-8 ;
- VU la loi n°2003-699 du 30 juillet 2003 relative à la prévention des risques technologiques et naturels et à la réparation des dommages ;
- VU le code de la construction et de l'habitation, notamment ses articles L.271-4 et L.271-5 ;
- VU l'arrêté ministériel du 9 février 2005 relatif à l'affichage des consignes de sécurité devant être portées à la connaissance du public ;
- VU le décret n° 2010-1254 du 22 octobre 2010 relatif à la prévention du risque sismique ;
- VU le décret n° 2010-1255 du 22 octobre 2010 portant délimitation des zones de sismicité du territoire français ;
- VU le décret n° 2015-1353 du 26 octobre 2015 relatif aux secteurs d'information sur les sols prévus par l'article L. 125-6 du code de l'environnement et portant diverses dispositions sur la pollution des sols et les risques miniers ;

Cité Administrative – B.P. 90 – 33090 BORDEAUX CEDEX

- VU l'arrêté préfectoral en date du 21 février 2019 portant sur la localisation de secteurs d'information sur les sols (SIS) sur les communautés de communes de Bordeaux Métropole, du Bazadais, de Blaye, Convergence Garonne, du Créonnais, Médoc Atlantique, Médoc Estuaire, du Sud Gironde, Castillon Pujols, des Coteaux Bordelais, de l'Estuaire, du Fronsadais, du Grand Cubzaguais, du Grand Saint Emilionnais, Jalle Eau Bourde, Lattitude Nord Gironde, Medoc Coeur presqu'Ile, Médullienne, de Montesquieu, du Pays Foyen, des Portes entre Deux Mers, du Réolais en Sud Gironde, Rurales de l'Entre Deux Mers, du Secteur Saint Loubès, du Val de l'Eyre, ainsi que sur les communautés d'agglomération du Libournais, du Bassin d'Arcachon Nord et du Bassin d'Arcachon Sud ;
- VU l'arrêté interministériel du 27 juin 2018 portant délimitation des zones à potentiel radon du territoire français ;
- VU l'arrêté préfectoral n°2015-108 du 11 décembre 2015 portant création de la commune nouvelle «Val de Virvée» issue de la fusion des communes de Aubie et Espessas, de Saint-Antoine et de Salignac ;
- VU l'arrêté préfectoral n°33-2016-08-01-001 du 01 aout 2016 portant création de la commune nouvelle «Castets et Castillon» issue de la fusion des communes de Castets-en-Dorthe et de Castillon-de-castets ;
- VU l'arrêté préfectoral n°33-2016-11-17-001 du 17 novembre 2017 portant création de la commune nouvelle «Margaux-Cantenac» issue de la fusion des communes de Margaux et de Cantenac ;
- VU l'arrêté préfectoral n°33-2018-10-01-007 du 01 octobre 2018 portant création de la commune nouvelle «Blaignan-Prignac» issue de la fusion des communes de Blaignac et de Prignac en Médoc ;
- VU l'arrêté préfectoral n°33-2018-10-01-008 du 01 octobre 2018 portant création de la commune nouvelle «Val de Livenne» issue de la fusion des communes de Marcillac et de Saint-Caprais-de-Blaye ;
- VU l'arrêté préfectoral n°33-2018-10-01-009 du 01 octobre 2018 portant création de la commune nouvelle «Porte de Benauges» issue de la fusion des communes d'Arbis et de Cantois ;
- VU l'arrêté préfectoral du 29 octobre 2012, et son annexe, fixant la liste des communes concernées par l'obligation d'information des acquéreurs et des locataires de biens immobiliers sur les risques naturels et technologiques majeurs ;

**Considérant** que la liste des communes concernées par l'information des acquéreurs et des locataires de biens immobiliers sur les risques naturels et technologiques majeurs doit faire l'objet d'une mise à jour suite à la fusion de plusieurs communes ;

**Considérant** que la prise en compte des zones à potentiel radon et les secteurs d'information sur les sols modifie la liste des communes concernées par l'information des acquéreurs et des locataires de biens immobiliers sur les risques naturels et technologiques majeurs ;

Sur proposition du Directeur départemental des territoires et de la mer de la Gironde.

## ARRÊTE

### Article 1 :

Le présent arrêté abroge l'arrêté préfectoral fixant la liste des communes concernées par l'obligation d'information des acquéreurs et des locataires de biens immobiliers sur les risques naturels et technologiques majeurs dans le département de la Gironde du 29 octobre 2012.

## Article 2 :

Dans le département de la Gironde, la liste des communes pour lesquelles s'applique l'obligation de joindre un état des risques naturels, miniers et technologiques à tout contrat de vente ou de location, est la suivante :

ABZAC, AMBARES et LAGRAVE, AMBES, ANDERNOS les BAINS, ANGLADE, ARBANATS, ARCACHON, ARCINS, ARES, ARSAC, ARTIGUES PRES BORDEAUX, Les ARTIGUES de LUSSAC, ARVEYRES, ASQUES, AUDENGE, AVENSAN, AYGUEMORTES les GRAVES, BAGAS, BARIE, BARON, BARSAC, BASSANNE, BASSENS, BAURECH, BAYAS, BAYON SUR GIRONDE, BEAUTIRAN, BEGADAN, BEGLES, BEGUEY, BELIN-, BELIET, BERSON, BEYCHAC ET CAILLAU, BIGANOS, Les BILLAUX, BLAIGNAC, BLAIGNAN- PRIGNAC, BLANQUEFORT, BLAYE, BLESIGNAC, BONNETAN, BONZAC, BORDEAUX, BOULIAC, BOURDELLES, BOURG, Le BOUSCAT, BRANNE, BRAUD et SAINT LOUIS, La BREDE, BRUGES, CABANAC et VILLAGRAINS, CABARA, CADARSAC, CADAUJAC, CADILLAC, CADILLAC en FRONSADAIS, CAMARSAC, CAMBES, CAMBLANES et MEYNAC, CAMIAC et SAINT DENIS, CAMIRAN, CAMPS SUR L'ISLE, CAMPUGNAN, CANEJAN, CAPIAN, CAPTIEUX, CARBON BLANC, CARCANS, CARIGNAN de BORDEAUX, CARS, CARTELEGUE, CASSEUIL, CASTELNAU de MEDOC, CASTETS et CASTILLON, CASTILLON la BATAILLE, CASTRES-GIRONDE, CAUDROT, CAVIGNAC, CENAC, CENON, CERONS, CESTAS, CEZAC, CHAMADELLE, CISSAC – MEDOC, CIVRAC de BLAYE, CIVRAC sur DORDOGNE, CIVRAC en MEDOC, COMPS, COUQUEQUES, COURS DE MONSEGUR, COUTRAS, COUTURES, CREON, CROIGNON, CUBNEZAI, CUBZAC LES PONTS, CURSAN, CUSSAC FORT MEDOC, DAIGNAC, DARDENAC, DIEULIVOL, DONNEZAC, Les EGLISOTTES et CHALAURES, ESPIET, Les ESSEINTES, ETAULIERS, EYNESSE, EYRANS, EYSINES, FALEYRAS, FARGUES SAINT HILAIRE, Le FIEU, FLAUJAGUES, FLOIRAC, FLOUDES, FONTET, FOURS, FRONSAC, GAILLAN en MEDOC, GALGON, GAURIAC, GAURIAGUET, GENERAC, GENISSAC, GIRONDE SUR DROPT, GOURS, GRADIGNAN, GRAYAN et L'HOPITAL, GREZILLAC, GUILLAC, GUILLOS, GUÛTRES, GUJAN-MESTRAS, Le HAILLAN, HAUX, HOSTENS, HOURTIN, HURE, ISLE SAINT GEORGES, IZON, JAU-, DIGNAC et LOIRAC, JUILLAC, LABARDE, LACANAU, LAGORCE, LALANDE DE POMEROL, LAMARQUE, LAMOTHE LANDERRON, La LANDE DE FRONSAC, LANDERROUET SUR SEGUR, LANGOIRAN, LANGON, LANSAC, LANTON, LAPOUYADE, LARUSCADE, LATRESNE, LEGE CAP FERRET, LEOGEATS, LEOGNAN, LESPARRE MEDOC, LESTIAC SUR GARONNE, LIBOURNE, LIGNAN de BORDEAUX, LORMONT, LOUBENS, LOUPES, LOUPIAC, LOUPIAC de la REOLE, LUDON-MEDOC, LUGAIGNAC, LUGON et L'ILE du CARNEY, LUSSAC, MACAU, MADIRAC, MARANSIN, MARCENAI, MARGAUX-CANTENAC, MARIONS, MARSAS, MARTIGNAS SUR JALLE, MARTILLAC, MAZION, MERIGNAC, MESTERRIEUX, MIOS, MOMBRIER, MONGAUZY, MONSEGUR, MONTAGNE, MONTAGOUIN, MONTUSSAN, MORIZES, MOUILLAC, MOULIETS et VILLEMARTIN, MOULIS EN MEDOC, MOULON, NAUJAC SUR MER, NEAC, NERIGEAN, NEUFFONS, ORDONNAC, PAILLET, PAREMPUYRE, PAUILLAC, Les PEINTURES, PELLEGRUE, PERISSAC, PESSAC, PESSAC SUR DORDOGNE, PETIT PALAIS et CORNEMPS, PEUJARD, LE PIAN MEDOC, LE PIAN-SUR-GARONNE, PINEUILH, PLASSAC, PLEINE SELVE, PODENSAC, POMEROL, POMPIGNAC, PONDURAT, PORCHERES, Le PORGE, PORTETS, Le POUT, PREIGNAC, PRIGNAC et MARCAMPES, PUGNAC, PUJOLS SUR CIRON, LE PUY, PUYBARBAN, QUEYRAC, QUINSAC, RAUZAN, REIGNAC, La REOLE, RIMONS, RIONS, La RIVIERE, ROQUEBRUNE, SABLONS, SADIRAC, SAILLANS, SAINT AIGNAN, SAINT ANDRE de CUBZAC, SAINT ANDRE ET APPELLES, SAINT ANDRONY, SAINT ANTOINE SUR L'ISLE, SAINT AUBIN de BLAYE, SAINT AUBIN de BRANNE, SAINT AUBIN de MEDOC, SAINT AVIT de SOULEGE, SAINT AVIT SAINT NAZAIRE, SAINT CAPRAIS DE BORDEAUX, SAINT CHRISTOLY DE BLAYE, SAINT CHRISTOLY DE MEDOC, SAINT CHRISTOPHE DE DOUBLE, SAINT CHRISTOPHE DES BARDES, SAINT CIERS d'ABZAC, SAINT CIERS de CANESSE, SAINT CIERS SUR GIRONDE, SAINT DENIS de PILE, SAINT EMILION, SAINT ESTEPHE, SAINT GENES de BLAYE, SAINT GENES de FRONSAC, SAINT GENES de LOMBAUD, SAINT GERMAIN d'ESTEUIL, SAINT GERMAIN du PUCH, SAINT GERMAIN de la RIVIERE, SAINT GERVAIS, SAINT GIRONS d'AIGUEVIVES, SAINT HIPPOLYTE, SAINT JEAN d'ILLAC, SAINT JEAN de BLAIGNAC, SAINT JULIEN BEYCHEVELLE, SAINT LAURENT d'ARCE, SAINT LAURENT des COMBES, SAINT LAURENT MEDOC, SAINT LEON, SAINT LOUBERT, SAINT LOUBES, SAINT LOUIS de MONTFERRAND, SAINT MACAIRE, SAINT MAGNE de CASTILLON, SAINT MAIXANT, SAINT

MARIENS, SAINT MARTIN de LAYE, SAINT MARTIN de LERM, SAINT MARTIN de SESCAS, SAINT MARTIN du BOIS, SAINT MARTIN LACAUSSE, SAINT MEDARD d'EYRANS, SAINT MEDARD de GUIZIERES, SAINT MEDARD en JALLES, SAINT MICHEL DE FRONSAC, SAINT PALAIS, SAINT PARDON de CONQUES, SAINT PAUL, SAINT PEY d'ARMENS, SAINT PEY de CASTETS, SAINT PIERRE d'AURILLAC, SAINT PIERRE de MONS, SAINT QUENTIN de BARON, SAINT ROMAIN la VIRVEE, SAINT SAUVEUR, SAINT SAUVEUR de PUYNORMAND, SAINT SAVIN, SAINT SEURIN de BOURG, SAINT SEURIN de CADOURNE, SAINT SEURIN de CURSAC, SAINT SEURIN SUR L'ISLE, SAINT SULPICE de FALEYRENS, SAINT SULPICE de GUILLERAGUES, SAINT SULPICE et CAMEYRAC, SAINT TROJAN, SAINT VINCENT de PAUL, SAINT VINCENT de PERTIGNAS, SAINT VIVIEN de BLAYE, SAINT VIVIEN de MEDOC, SAINT YZAN de SOUDIAC, SAINT YZANS de MEDOC, SAINTE CROIX du MONT, SAINTE EULALIE, SAINTE FLORENCE, SAINTE FOY la GRANDE, SAINTE HELENE, SAINTE TERRE, SALLEBOEUF, SAMONAC, SAUGON, SAUMOS, La SAUVE, SAVIGNAC de L'ISLE, SOULAC SUR MER, SOUSSANS, TABANAC, Le TAILLAN MEDOC, TAILLECAVAT, TALAIS, TALENCE, TARGON, TARNES, TAURIAC, Le TEICH, Le TEMPLE, La TESTE DE BUCH, TEUILLAC, TIZAC de CURTON, TIZAC de LAPOUYADE, TOULENNE, Le TOURNE, TRESSES, VALEYRAC, VAL-de- LIVENNE, VAL DE VIRVEE, VAYRES, VENDAYS MONTALIVET, VENSAC, VERAC, VERDELAIS, Le VERDON SUR MER, VERTHEUIL, VIGNONET, VILLANDRAUT, VILLEGOUGE, VILLENAVE d'ORNON, VILLENEUVE, VIRELADE, VIRSAC, YVRAC.

Le détail des risques par commune fait l'objet d'un arrêté spécifique fixant la liste des risques et des documents à prendre en compte pour l'information des acquéreurs et des locataires de biens immobiliers sur les risques naturels et technologiques majeurs.

Article 3 :

Une copie du présent arrêté sera adressée à l'ensemble des maires du département de la Gironde et à la chambre départementale des notaires. Il sera affiché en mairie, publié au recueil des actes administratifs de l'État dans le département, mentionné dans un journal local et accessible sur le site internet des services de la préfecture (<http://www.gironde.gouv.fr>).

Article 4 :

En application des dispositions des articles R.421-1 et R.421-5 du code de justice administrative, le présent arrêté peut faire l'objet d'un recours contentieux devant le tribunal administratif de Bordeaux dans le délai de deux mois à compter de sa publication. Le tribunal administratif peut être saisi par l'application informatique « Télérecours citoyens » accessible par le site Internet « [www.telerecours.fr](http://www.telerecours.fr) ».

Article 5 :

Monsieur le Secrétaire Général de la Préfecture de Gironde, Monsieur le Directeur Départemental des Territoires et de la Mer (DDTM) et Mesdames et Messieurs les maires du département de la Gironde sont chargés, chacun en ce qui le concerne, de l'application du présent arrêté.

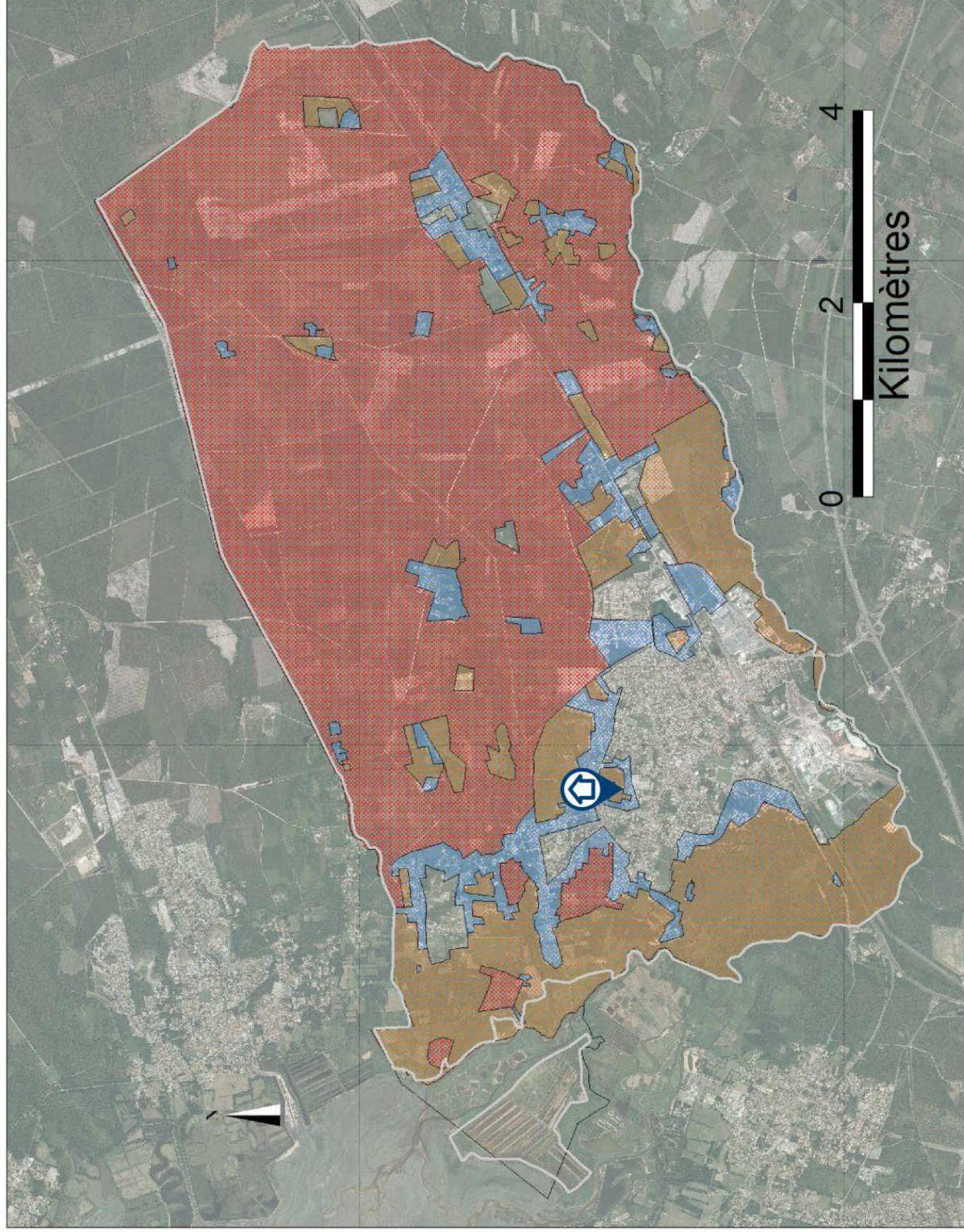
La Préfète







Fabienne BUCCIO

**Plan de prevention des risques d'incendie de forêt**  
**Commune de Biganos**  
 Cartographie du zonage réglementaire  
 Echelle : 1/40.000

DDTM33  
 Service Nature Eau  
 et Risques

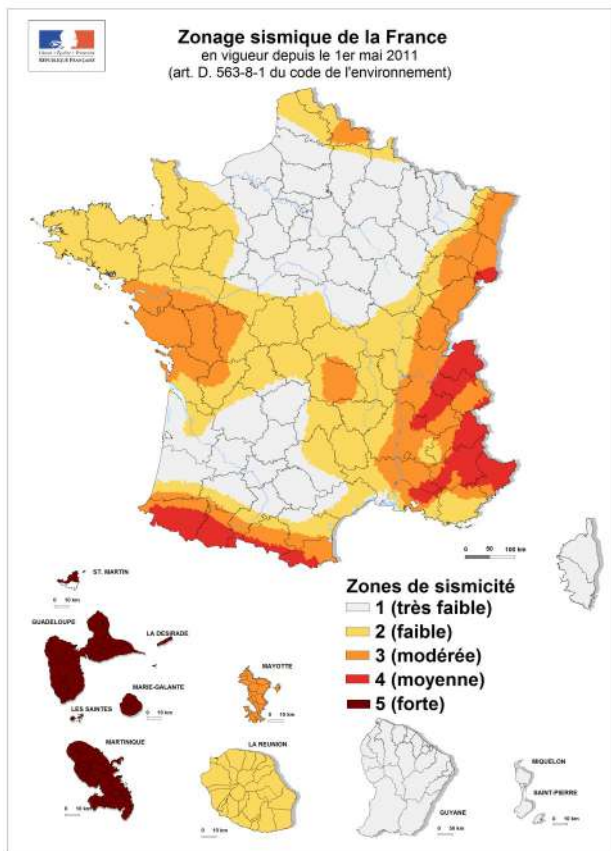


**Légende**

-  Zone de danger d'Aléa Fort
-  Zone de danger d'Aléa Moyen
-  Zone de danger d'aléa Faible
-  Zone libre de toute prescription



**Le zonage sismique sur ma commune**



**Le zonage sismique de la France:**

Les données de sismicité instrumentale et historique et des calculs de probabilité permettent d'aboutir à l'élaboration d'un zonage sismique. Cette analyse probabiliste représente la possibilité pour un lieu donné, d'être exposé à des secousses telluriques. Elle prend en compte la répartition spatiale non uniforme de la sismicité sur le territoire français et a permis d'établir la cartographie ci-contre qui découpe le territoire français en 5 zones de sismicité: **très faible, faible, modérée, moyenne, forte**. Les constructeurs s'appuient sur ce zonage sismique pour appliquer des dispositions de constructions adaptées au degré d'exposition **au risque sismique**.

**La réglementation distingue quatre catégories d'importance (selon leur utilisation et leur rôle dans la gestion de crise):**

- I – bâtiments dans lesquels il n'y a aucune activité humaine nécessitant un séjour de longue durée**
- II – bâtiments de faible hauteur, habitations individuelles**
- III – établissements recevant du public, établissements scolaires, logements sociaux**
- IV – bâtiments indispensables à la sécurité civile et à la gestion de crise (hôpitaux, casernes de pompiers, préfectures ...)**

Pour les bâtiments neufs		1	2	3	4	5
I		Aucune exigence				
II		Aucune exigence		Règles CPMI-EC8 Zones 3/4	Règles CPMI-EC8 Zone 5	
		Aucune exigence	Eurocode 8			
III		Aucune exigence	Eurocode 8			
IV		Aucune exigence	Eurocode 8			

**Si vous habitez, construisez votre maison ou effectuez des travaux :**

- en **zone 1**, aucune règle parasismique n'est imposée ;
- en **zone 2**, aucune règle parasismique n'est imposée sur les maisons individuelles et les petits bâtiments. Les règles de l'Eurocode 8 sont imposées pour les logements sociaux et les immeubles de grande taille ;
- en **zone 3 et 4**, des règles simplifiées appelées CPMI –EC8 zone 3/4 peuvent s'appliquer pour les maisons individuelles;
- en **zone 5**, des règles simplifiées appelées CPMI-EC8 zone 5 peuvent s'appliquer pour les maisons individuelles.

**Pour connaître, votre zone de sismicité:** <https://www.georisques.gouv.fr/> - rubrique « **Connaitre les risques près de chez moi** »

**Le moyen le plus sûr pour résister aux effets des séismes est la construction parasismique : concevoir et construire selon les normes parasismique en vigueur, tenir compte des caractéristiques géologiques et mécaniques du sol.**

**Pour en savoir plus:**

Qu'est-ce qu'un séisme, comment mesure-t-on un séisme ? → <https://www.georisques.gouv.fr/minformer-sur-un-risque/seisme>

Que faire en cas de séisme ? → <https://www.georisques.gouv.fr/me-preparer-me-protger/que-faire-en-cas-de-seisme>



## Le zonage radon sur ma commune

### Le zonage à potentiel radon des sols France métropolitaine



### Qu'est-ce que le radon?

Le radon est un gaz radioactif naturel inodore, incolore et inerte chimiquement. Il est issu de la désintégration de l'uranium et du radium présents dans le sol et les roches.

Le radon est présent partout : dans l'air, le sol, l'eau avec une concentration très variable d'un lieu à l'autre suivant de nombreux facteurs : pression, température, porosité, ventilation...

Dans l'air extérieur, le radon se dilue rapidement et sa concentration moyenne reste généralement très faible. Par contre, dans les espaces clos comme les bâtiments, il peut s'accumuler et atteindre parfois des concentrations élevées.

Les zones les plus concernées par des niveaux élevés de radon dans les bâtiments sont celles ayant des formations géologiques naturellement riches en uranium (sous-sols granitiques et volcaniques).

La concentration en radon se mesure en becquerel par mètre cube d'air (Bq/m<sup>3</sup>) et le niveau moyen de radon dans l'habitat français est inférieur à 100 Bq/m<sup>3</sup>. Il existe néanmoins d'importantes disparités liées aux caractéristiques du sol, mais aussi du bâtiment et de sa ventilation. La concentration varie également selon les habitudes de ses occupants en matière d'aération et de chauffage.

### Quel est le risque pour la santé ?

Le radon est classé comme cancérigène certain pour le poumon depuis 1987 (Centre international de recherche sur le cancer de l'OMS). En effet, le radon crée, en se désintégrant, des descendants solides radioactifs (polonium, bismuth, plomb) qui peuvent se fixer sur les aérosols de l'air et, une fois inhalés, se déposer le long des voies respiratoires en provoquant leur irradiation.

À long terme, l'inhalation du radon conduit à augmenter le risque de développer un cancer du poumon. Cette augmentation est proportionnelle à l'exposition cumulée tout au long de sa vie.

En France, le radon est la seconde cause de cancer du poumon, après le tabac, et on estime qu'environ 3000 décès par an lui sont imputables. Qui plus est, pour une même exposition au radon, le risque de développer un cancer du poumon est environ 20 fois plus élevé pour un fumeur que pour un non-fumeur.

### Comment connaître l'exposition au radon dans son habitation ?

Le seul moyen de connaître son niveau d'exposition au radon est de le mesurer grâce à des détecteurs (dosimètres radon) pendant au moins de 2 mois en période de chauffe (mi-septembre à fin avril) dans les pièces aux niveaux les plus bas occupés (séjour et chambre de préférence). En effet, le radon provenant principalement des sols sous les bâtiments, les expositions les plus élevées se situent généralement dans les lieux de vie les plus proches du sol.

Les détecteurs sont commercialisés et analysés par des laboratoires spécialisés (renseignements disponibles sur les sites internet mentionnés dans les contacts utiles ci-dessous). Des détecteurs peuvent également être mis à disposition ponctuellement lors de campagnes de prévention (renseignements auprès de sa commune, de l'agence régionale de santé (ARS) ou de la direction régionale de l'environnement, de l'aménagement et du logement (DREAL)).

Il est recommandé d'avoir un niveau de radon dans son logement inférieur au niveau de référence fixé à 300 Bq/m<sup>3</sup>, et plus généralement, le plus bas raisonnablement possible.

### Comment réduire l'exposition au radon dans son habitation ?

Des solutions techniques existent pour réduire la concentration en radon dans son habitation :

- ✓ aérer quotidiennement son domicile par l'ouverture des fenêtres au moins 10 minutes par jour ;
- ✓ ne pas obstruer les entrées et les sorties d'air, quand elles existent, et les nettoyer régulièrement ;
- ✓ veiller à l'entretien régulier du système de ventilation, quand il existe, et à changer les filtres régulièrement.

Les travaux d'aménagement suivants permettent également de réduire la concentration en radon dans son habitation :

- ✓ assurer l'étanchéité de l'interface entre le bâtiment et le sol vis-à-vis du passage du radon (fissures, joints sol/mur, passages des réseaux) ;
- ✓ améliorer, rétablir ou mettre en œuvre une ventilation naturelle ou mécanique dans le soubassement de son domicile.

Les solutions techniques sont à choisir et à adapter à son bâtiment. Aussi, il est conseillé de faire appel à des professionnels du bâtiment qui pourront réaliser un diagnostic de la situation et aider à choisir les solutions les plus adaptées. Une fois ces solutions mises en œuvre, il est recommandé de vérifier leur efficacité en réalisant de nouvelles mesures de radon.

## Information acquéreur – locataire (IAL – article L.125-5 du CE) sur le risque radon

### Le potentiel radon des sols

Le potentiel radon des sols représente la capacité du sol à émettre du radon. Il prend en compte la richesse en uranium et radium présents dans les roches du sous-sol, la porosité du sol ainsi que plusieurs facteurs géologiques particuliers pouvant favoriser la remontée du radon vers la surface comme les failles, les cavités souterraines, les zones minières...

Il ne permet pas de connaître la concentration dans son habitation et donc son exposition réelle au radon qui dépend aussi de la qualité de la construction et de son mode de vie. Il permet toutefois d'émettre certaines recommandations selon son intensité.

### Recommandations pour un logement situé dans une commune à potentiel radon significatif (zone 3)

Il est recommandé de procéder au mesurage du radon dans son logement dans des pièces aux niveaux les plus bas occupés. Le nombre de détecteurs à placer dépend de la surface du bâtiment, avec a minima deux détecteurs à positionner de préférence dans le séjour et une chambre.

Si les résultats sont inférieurs au niveau de référence de 300 Bq/m<sup>3</sup>, aucune action particulière n'apparaît aujourd'hui nécessaire, à l'exception des bonnes pratiques en termes de qualité de l'air intérieur de son logement (aération quotidienne de son logement par ouverture des fenêtres au moins dix minutes par jour, pas d'obstruction des systèmes de ventilation...).

Si les résultats dépassent légèrement le niveau de référence, il est recommandé de mettre en œuvre des solutions techniques pour réduire l'exposition au radon dans son habitation. De nouvelles mesures sont à réaliser à l'issue de la réalisation des travaux pour vérifier leur efficacité.

Si les résultats dépassent fortement le niveau de référence (> 1000 Bq/m<sup>3</sup>), il est fortement recommandé de mettre en œuvre des solutions techniques pour réduire l'exposition au radon dans son habitation. Les solutions sont à choisir et à adapter au bâtiment. Aussi, il est conseillé de faire appel à des professionnels du bâtiment qui pourront réaliser un diagnostic de la situation et aider à choisir les solutions les plus adaptées. Ces solutions peuvent être mises en œuvre progressivement en fonction des difficultés de réalisation ou de leur coût. À l'issue des travaux, il convient de réaliser de nouvelles mesures de radon pour vérifier leur efficacité.

Quel que soit le niveau de radon mesuré dans son logement, si des travaux de rénovation énergétique sont engagés (changement des fenêtres...), il convient de s'assurer du maintien d'un taux de renouvellement de l'air suffisant et d'aérer quotidiennement son logement par ouverture des fenêtres au moins dix minutes par jour. De nouvelles mesures de radon sont également conseillées pour connaître l'évolution de sa situation.

### Pour en savoir plus – contacts utiles

Ministère de la transition écologique et de la cohésion des territoires : [www.georisques.gouv.fr](http://www.georisques.gouv.fr)  
Ministère de la santé et de la prévention : <https://sante.gouv.fr/sante-et-environnement/batiments/article/radon>  
Au niveau régional :  
ARS (santé, environnement) : [www.ars.sante.fr](http://www.ars.sante.fr)  
DREAL (logement) : <https://www.ecologie.gouv.fr/services-deconcentres-des-ministeres>  
Informations sur le radon :  
Institut de radioprotection et de sûreté nucléaire (risque, mesure) : [www.irsn.fr/radon](http://www.irsn.fr/radon)



## Fiche d'information sur les obligations de débroussaillage

Le bien que vous souhaitez acquérir ou louer est concerné par l'obligation légale de débroussaillage (OLD). Cette fiche précise les modalités qui s'y rapportent.

Le débroussaillage autour des habitations, routes et autres installations ou équipements est la meilleure des protections : **90 % des maisons détruites lors des feux de forêt se situent sur des terrains pas ou mal débroussaillés.**

Débroussailler les abords de son habitation, **c'est créer une ceinture de sécurité en cas de feu de forêt**, dans le but de se protéger, de protéger ses proches et ses biens, faciliter l'intervention des secours et de protéger la biodiversité et son cadre de vie.



Terrain respectant les obligations de débroussaillage, source : ONF.

Le débroussaillage consiste sur une profondeur d'au moins 50 mètres<sup>1</sup> autour de son habitation, à **réduire la quantité de végétaux** et à **créer des discontinuités** dans la végétation restante.

Ce n'est ni une coupe rase, ni un défrichage. Il s'agit de couper la végétation herbacée, les buissons et les arbustes, et selon votre département, de mettre à distance les arbres pour qu'ils ne se touchent pas.

Cette mesure est rendue obligatoire par le code forestier dans les territoires particulièrement exposés au risque d'incendie. Sont concernées toutes les **constructions situées à l'intérieur et à moins de 200 mètres des massifs forestiers, landes, maquis ou garrigues classés à risque d'incendie.**

Cette obligation relève de la responsabilité du propriétaire de la construction.

Selon la configuration de votre parcelle, et pour respecter la profondeur du débroussaillage, vous pourriez être tenu d'intervenir sur des parcelles voisines, au-delà des limites de votre propriété.

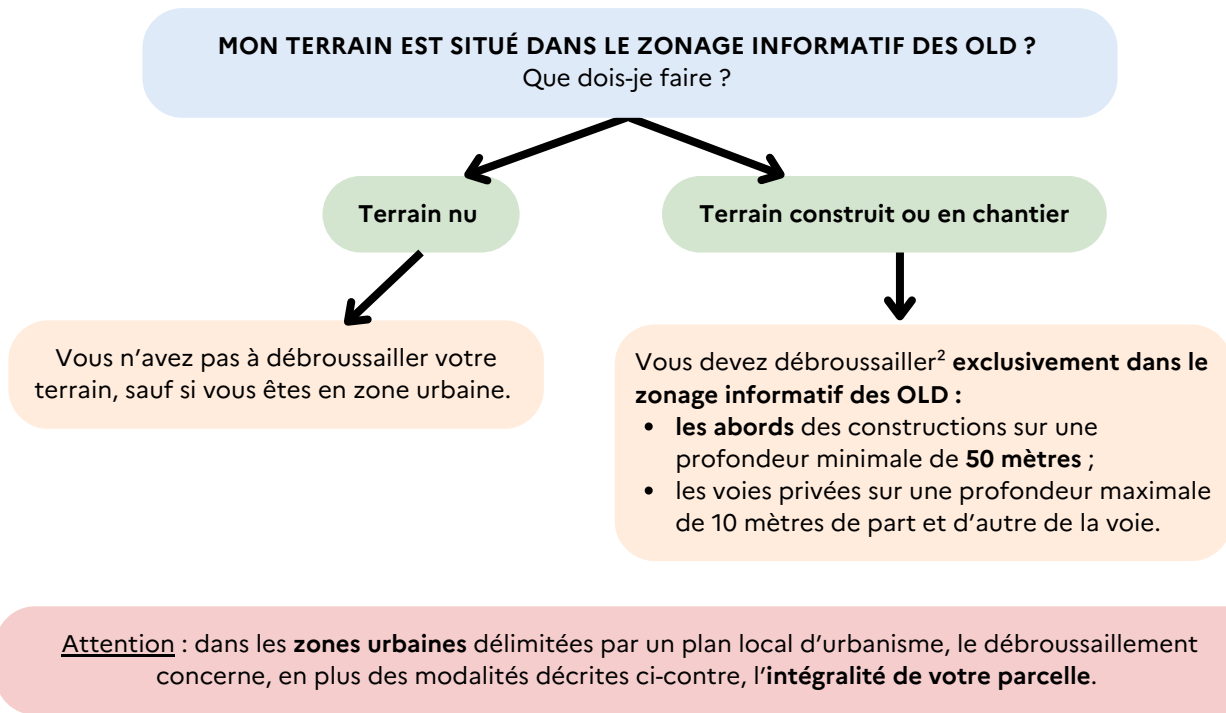
En cas de non-respect de ces obligations, vous vous exposez à des sanctions, qu'elles soient pénales ou administratives

<sup>1</sup> Le préfet ou le maire peut porter cette obligation à 100 mètres.

## QUELLES RÈGLES S'APPLIQUENT SUR VOTRE TERRAIN ?

Vous pouvez consulter le zonage informatif à l'adresse suivante :

<https://www.georisques.gouv.fr/me-preparer-me-protger/OLD-obligations-legales-de-debroussaillement>



### Des règles particulières peuvent s'appliquer :

- aux terrains situés à proximité d'infrastructures linéaires (réseaux électriques, voies ferrées, etc.) : profondeur de débroussaillage, consignes de mise en œuvre, etc. ;
- et aussi aux terrains servant d'assiette à une zone d'aménagement concertée, une association foncière urbaine, un lotissement, un site SEVESO, un camping, etc.

### Qui est concerné par les travaux de débroussaillage ?

**Le propriétaire de la construction est responsable du débroussaillage** autour de celle-ci. Un locataire peut effectuer le débroussaillage si cela est précisé dans son contrat de location, cela n'exonère cependant pas le propriétaire de sa responsabilité pénale.

Attention : les obligations légales de débroussaillage liées à vos constructions sont à réaliser sur une **profondeur minimale de 50 mètres** à compter de celles-ci. Elles ne se limitent pas nécessairement aux limites de votre parcelle. **Vous pouvez donc être amené à réaliser des travaux de débroussaillage sur une parcelle voisine.**

Dans ce cas :

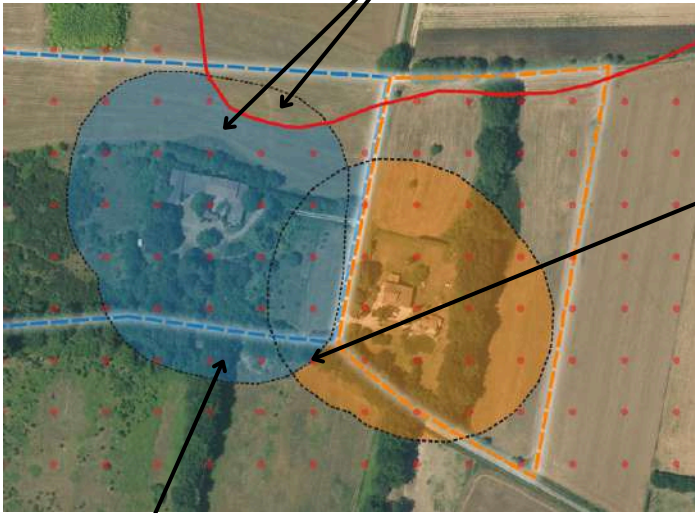
- informez vos voisins de vos obligations de débroussaillage sur leur terrain. Il est recommandé de formaliser votre demande d'accès par un **courrier avec accusé de réception**, précisant la nature des travaux à réaliser ([modèle de courrier](#)) ;
- vos voisins peuvent choisir d'effectuer eux-mêmes le débroussaillage qui vous incombe. Cependant, s'ils ne souhaitent pas le réaliser eux-mêmes mais qu'ils vous refusent l'accès, ou qu'ils ne répondent pas à votre demande d'accès au bout d'un mois à compter de la notification, la responsabilité du débroussaillage leur incombera. Vous devrez en informer le maire.

<sup>2</sup> Dans la limite du zonage informatif des obligations légales de débroussaillage.

<sup>3</sup> Cette profondeur est fixée par arrêté préfectoral.

## EXEMPLE :







Le propriétaire débroussaille les abords de sa maison sur une profondeur de 50 mètres à l'intérieur seulement du zonage informatif des OLD.



Source : IGN - ortho express 2020

En cas de superposition, l'obligation de mise en œuvre incombe en **priorité au propriétaire de la zone de superposition**.

Si la superposition concerne une **parcelle tierce qui ne génère pas d'OLD** elle-même, **chaque propriétaire dont les OLD débordent sur cette parcelle est responsable du débroussaillage des zones les plus proches des limites de sa propre parcelle**.

-  Zonage informatif des OLD
-  Parcelle propriétaire A
-  OLD qui incombe au propriétaire A
-  Parcelle propriétaire B
-  OLD qui incombe au propriétaire B
-  Profondeur de 50 mètres autour des constructions

Attention, le débroussaillage doit être réalisé **de manière continue sans tenir compte des limites de la propriété et peut ainsi déborder sur une parcelle voisine**.

## COMMENT ET QUAND DÉBROUSSAILLER ?

Les modalités précises de mise en œuvre du débroussaillage sont adaptées au mieux aux conditions locales de votre département. **Premier réflexe : allez consulter le site de votre préfecture !**

Le débroussaillage comprend plusieurs types de travaux :

- des travaux de réduction importante de la végétation, qui peuvent nécessiter la coupe d'arbres ou d'arbustes, travaux recommandés durant les saisons d'**automne et d'hiver** ;
- l'entretien des zones déjà débroussaillées, qui consiste à maintenir une faible densité de végétation au sol en coupant les herbes et les broussailles ;
- le nettoyage après une opération d'entretien, comprenant l'élimination des résidus végétaux et l'éloignement de tout combustible potentiel aux abords de l'habitation.



### Que faire des déchets verts ?

Vous pouvez les broyer ou les composter, car ils sont biodégradables. Vous avez également la possibilité de les déposer à la déchetterie. Vous pouvez vous renseigner auprès de votre mairie pour connaître les modalités de traitement des déchets verts dans votre commune, communauté de communes ou agglomération.

## QUE RISQUEZ-VOUS SI VOUS NE DÉBROUSAILLEZ PAS VOTRE TERRAIN ?

Ne pas débroussailler son terrain, c'est **risquer l'incendie de son habitation**, mettre l'environnement et soi-même **en danger et compliquer l'intervention des services d'incendie et de secours**. Vous vous exposez également à des sanctions, telles que :

- des **sanctions pénales** : de la contravention de 5e classe, pouvant aller jusqu'à 1 500 €, au délit puni de 50 €/m<sup>2</sup> non débroussaillé ;
- des **sanctions administratives** : mise en demeure de débroussailler avec astreinte , amende administrative allant jusqu'à 50 €/m<sup>2</sup> pour les zones non débroussaillées , exécution d'office : la commune peut réaliser les travaux et facturer le propriétaire ;
- une **franchise sur le remboursement des assurances**.



Maison non débroussaillée, partiellement détruite par le passage d'un feu, Rognac (13), source : ONF.

Pour aller plus loin sur les obligations légales de débroussaillage :

[Site internet de votre préfecture](#)

[Jedebroussaille.gouv.fr](http://Jedebroussaille.gouv.fr)

[Dossier expert sur les feux de forêt | Géorisques](#)

[Obligations légales de débroussaillage | Géorisques](#)

[Articles L.134-5 à L.134-18 du code forestier](#)



**MINISTÈRE  
DE LA TRANSITION  
ÉCOLOGIQUE,  
DE LA BIODIVERSITÉ,  
DE LA FORÊT, DE LA MER  
ET DE LA PÊCHE**

Liberté  
Égalité  
Fraternité